



COMUNA MĂRGĂU  
LOC. MĂRGĂU NR. 204  
JUDEȚUL CLUJ  
C.I.F.4426220  
TEL:0377703517  
[margau@primariamargau.ro](mailto:margau@primariamargau.ro)

HOTARARE nr.14  
Din 24 martie 2026

privind aprobarea Planului de evacuare a populației, bunurilor materiale și colectivitatilor de animale în situații de urgență al Comunei Mărgău

Consiliul local al Comunei Mărgău.Jud.Cluj

Avand in vedere ;

Văzând referatul Primarului Comunei Mărgău nr. 1211/2026, pentru aprobarea Planului de evacuare a populației, bunurilor materiale și colectivităților de animale în situații de urgență din Comuna Mărgău, județul Cluj,

Analizând raportul de specialitate al compartimentului de protecție civilă ( Șef SVSU) din cadrul aparatului de specialitate al Primarului Comunei Mărgău,nr. 1214/2026 .

Avizele comisiilor de specialitate din cadrul consiliului Local Mărgău.

Având în vedere:

În conformitate cu prevederile art.5 alin. 1 și art.55 din Legea nr. 481/2004 privind protecția civilă, cu modificările și completările ulterioare, prevederile cap. II și III din O.M.A.I.nr.1184/2006 pentru aprobarea Normelor privind organizarea și asigurarea activității de evacuare în situații de urgență, cu modificările și completările ulterioare, precum și prevederile art. 129 alin.(2), lit.d), alin.(7), lit.h) din OUG nr.57/2019 privind Codul administrativ, cu modificările și completările ulterioare,

Ținând cont de prevederile art.7 al Legii nr.52/2003 privind transparența decizională în administrația publică locală, cu modificările și completările ulterioare,

În temeiul art. 139 alin.(1) și art. 196 alin.(1) lit.a) din OUG nr.57/2019 privind Codul administrativ, cu modificările și completările ulterioare,

HOTĂRĂȘTE

Art. I Se aprobă Planul de evacuare a populației, bunurilor materiale și colectivităților de animale în situații de urgență din Comuna Mărgău, județul Cluj conform anexei care face parte integrantă din prezenta hotărâre.

Art.2 La data intrării în vigoarea prezentei hotărâri, orice prevedere contrara isi încetează aplicabilitatea.

Art.3 Primarul Comunei Mărgău va duce la îndeplinire prevederile prezentei hotărâri prin intermediul compartimentelor de specialitate.

Art.4. Prezenta hotarare se va comunica Institutiei Prefectului Judetului Cluj, primar  
Comuna Margau,I.S.U. Avram Iancu , Cluj.

PRESEDINTE DE SEDINTA  
TODEA MIRCEA



CONTRASEMNEAZA  
SECRETAR GENERAL

Prezenta hotarare a fost aprobata cu,  
-voturi exprimate ; 9  
Voruri pentru ; 9  
Consilieri in functie ; 9



COMUNA MĂRGĂU  
LOC. MĂRGĂU NR. 204  
JUDEȚUL CLUJ  
C.I.F.4426220  
TEL:0377703517  
[margau@primariamargau.ro](mailto:margau@primariamargau.ro)

PROIECT DE HOTARARE nr.15  
Din 23 martie 2026

privind aprobarea Planului de evacuare a populației, bunurilor materiale și colectivităților de animale în situații de urgență al Comunei Mărgău

Primarul Comunei Mărgău.

Văzând referatul Primarului Comunei Mărgău nr. 1211/2026, pentru aprobarea Planului de evacuare a populației, bunurilor materiale și colectivităților de animale în situații de urgență din Comuna Mărgău, județul Cluj,

Analizând raportul de specialitate al compartimentului de protecție civilă (Șef SVSU) din cadrul aparatului de specialitate al Primarului Comunei Mărgău, nr. 219/2026 .

Având în vedere:

În conformitate cu prevederile art.5 alin. 1 și art.55 din Legea nr. 481/2004 privind protecția civilă, cu modificările și completările ulterioare, prevederile cap. II și III din O.M.A.I.nr.1184/2006 pentru aprobarea Normelor privind organizarea și asigurarea activității de evacuare în situații de urgență, cu modificările și completările ulterioare, precum și prevederile art. 129 alin.(2), lit.d), alin.(7), lit.h) din OUG nr.57/2019 privind Codul administrativ, cu modificările și completările ulterioare,

Ținând cont de prevederile art.7 al Legii nr.52/2003 privind transparența decizională în administrația publică locală, cu modificările și completările ulterioare,

În temeiul art. 139 alin.(1) și art. 196 alin.(1) lit.a) din OUG nr.57/2019 privind Codul administrativ, cu modificările și completările ulterioare,

HOTĂRĂȘTE

Art. I Se aprobă Planul de evacuare a populației, bunurilor materiale și colectivităților de animale în situații de urgență din Comuna Mărgău, județul Cluj conform anexei care face parte integrantă din prezenta hotărâre.

Art.2 La data intrării în vigoarea prezentei hotărâri, orice prevedere contrara IȘI încetează aplicabilitatea.

Art.3 Primarul Comunei Mărgău va duce la îndeplinire prevederile prezentei hotărâri prin intermediul compartimentelor de specialitate.

PRIMAR  
Suciu Mircea Sorin



Avizat pentru legalitate  
Secretar General  
Poștean Adriana Susana





COMUNA MĂRGĂU  
LOC. MĂRGĂU NR. 204  
JUDEȚUL CLUJ  
C.I.F.4426220  
TEL:0377703517  
[margau@primariamargau.ro](mailto:margau@primariamargau.ro)

Nr. 1214 din 20.03.2026

## Referat de specialitate

Planul de evacuare al Comunei Mărgău cuprinde măsurile de protecția civilă, luate înainte, pe timpul sau după producerea unei situații de urgență, la declararea stări de alertă care constă în scoaterea din zonele afectate, în mod organizat, a populației, a unor instituții publice, animalelor, bunurilor materiale și în dispunerea lor în zone sau localități care asigură condiții de protecție și supraviețuire.

Organizarea, conducerea și asigurarea acțiunilor de evacuare se stabilește prin planul de evacuare al Comunei.

Principalele prevederi normative care stau la baza elaborării acestui plan, sunt:

- Ordinul ministrului administrației și internelor nr.1184 din 06.02.2006 pentru aprobarea Normelor privind organizarea și asigurarea activității de evacuare în situații de urgență
- Ordinul ministrului administrației și internelor nr.1494 din 07.11.2006 pentru aprobarea Normelor tehnice privind organizarea și funcționarea taberelor pentru sinistrați în situații de urgență
- Legea nr.481 din 08.11.2004 privind Protecția Civilă, cu modificările și completările ulterioare
- Ordonanța de Urgență a Guvernului României nr.21 din 15.04.2004 privind Sistemul Național de Management al Situațiilor de Urgență, cu modificările și completările ulterioare
- Hotărârea Guvernului României nr. 642 din 29.06.2005, pentru aprobarea Criteriilor de clasificare a unităților administrativ-teritoriale, instituțiilor publice și operatorilor economici din punct de vedere al protecției civile, în funcție de tipurile de riscuri specifice
- Hotărârea Guvernului României nr. 557 din 03.08.2016, privind Managementul tipurilor de risc.
- Hotărârea Guvernului României nr.94 din 12.02.2014 Organizarea, funcționarea și componenta Comitetului național pentru situații speciale de urgență, cu modificările și completările ulterioare
- Hotărârea Guvernului României nr.1491 din 09.09.2004 pentru aprobarea Regulamentului cadru privind structura organizatorică, atribuțiile, funcționarea și dotarea comitetelor și centrelor operative pentru situații de urgență, cu modificările și completările ulterioare
- Legea nr.575 din 22.10.2001, privind aprobarea Planului de amenajare a teritoriului național Secțiunea a V-a Zona de risc natural
- Hotărârea Guvernului României nr.1492 din 09.09.2004 privind Principiile de organizare, funcționarea și atribuțiile serviciilor de urgență profesionale, cu modificările și completările ulterioare.
- Hotărârea nr. 501 din 1 iunie 2005, pentru aprobarea Criteriilor privind asigurarea mijloacelor de protecție individuală a cetățenilor.

Având în vedere prevederile Ordinului nr. 1 184/2006 pentru aprobarea Normelor privind organizarea și asigurarea activității de evacuare în situații de urgență;

H.G. nr.2888/2004 pentru aprobarea repartizării principalelor funcții de sprijin pe care le asigură ministerele, celelalte organe centrale și organizații neguvernamentale privind prevenirea și gestionarea situațiilor de urgență.

În baza dispozițiilor art.129, alin.(1), alin.(2) lit.b) și alin.(4) lit.e) din Codul Administrativ aprobat prin OUG nr.57/2019;

În temeiul art. 139 alin. (1) și art.196 alin.(1) lit.a) din Codul Administrativ aprobat prin OUG nr.57/2019,

Propunem spre aprobarea Consiliului Local proiectul de hotărâre privind Planul de Evacuare a Populației, bunurilor materiale și colectivităților de animale în situații de urgență —al Comunei Mărgău.

Întocmit  
Șef SVSU  
Faur Petru-Iulian





COMUNA MĂRGĂU  
LOC. MĂRGĂU NR. 204  
JUDEȚUL CLUJ  
C.I.F.4426220  
TEL:0377703517  
[margau@primariamargau.ro](mailto:margau@primariamargau.ro)

Nr. 1215 din 29.03.2026

## PROIECT DE HOTARARE

privind aprobarea Planului de evacuare a populației, bunurilor materiale și colectivitatilor de animale în situații de urgență al Comunei Mărgău

Consiliul Local al Comunei Mărgău

Văzând referatul Primarului Comunei Mărgău pentru aprobarea Planului de evacuare a populației, bunurilor materiale și colectivităților de animale în situații de urgență din Comuna Mărgău, județul Cluj, Analizând raportul de specialitate al compartimentului de protecție civilă ( Șef SVSU) din cadrul aparatului de specialitate al Primarului Comunei Mărgău, Având în vedere:

În conformitate cu prevederile art.5 alin. 1 și art.55 din Legea nr. 481/2004 privind protecția civilă, cu modificările și completările ulterioare, prevederile cap. II și III din O.M.A.I.nr.1184/2006 pentru aprobarea Normelor privind organizarea și asigurarea activității de evacuare în situații de urgență, cu modificările și completările ulterioare, precum și prevederile art. 129 alin.(2), lit.d), alin.(7), lit.h) din OUG nr.57/2019 privind Codul administrativ, cu modificările și completările ulterioare,

Ținând cont de prevederile art.7 al Legii nr.52/2003 privind transparența decizională în administrația publică locală, cu modificările și completările ulterioare,

În temeiul art. 139 alin.(l) și art. 196 alin.(l) lit.a) din OUG nr.57/2019 privind Codul administrativ, cu modificările și completările ulterioare,

## HOTĂRĂȘTE

Art. I Se aprobă Planul de evacuare a populației, bunurilor materiale și colectivităților de animale în situații de urgență din Comuna Mărgău, județul Cluj conform anexei care face parte integrantă din prezenta hotărâre.

Art.2 La data intrării în vigoarea prezentei hotărâri, orice prevedere contrara IȘI încetează aplicabilitatea.

Art.3 Primarul Comunei Mărgău va duce la îndeplinire prevederile prezentei hotărâri prin intermediul compartimentelor de specialitate.

PRIMAR

Suciu Mircea Sorin



Avizat pentru legalitate

Secretar General

Poptean Adriana Susana





COMUNA MĂRGĂU  
LOC. MĂRGĂU NR. 204  
JUDEȚUL CLUJ  
C.I.F.4426220  
TEL:0377703517  
[margau@primariamargau.ro](mailto:margau@primariamargau.ro)

Nr. 1211 din 20.03.2026

## REFERAT DE APROBARE

a Planului de evacuare a populației, bunurilor materiale și colectivităților de animale  
în situații de urgență al Comunei Mărgău

Domnilor consilieri,

Planul de evacuare a populației, bunurilor materiale și colectivităților de animale în situații de urgență al Comunei Mărgău, Județul Cluj cuprinde date și informații amănunțite referitoare la riscurile potențiale identificate la nivelul Comunei Mărgău, la măsurile și modul de acțiune pentru minimizarea și înlăturarea efectelor acestora asupra comunității, precum și resursele financiare pentru managementul acestora.

Scopul său este de a veni în sprijinul Comitetului local pentru situații de urgență, al tuturor instituțiilor implicate în prevenirea și gestionarea riscurilor generatoare de situații de urgență, pentru asigurarea protecției populației, mediului, bunurilor materiale și colectivităților de animale din Comuna Mărgău.

Având în vedere cele mai sus menționate, propun dezbaterii dvs. prezentul proiect de hotărâre pe care vă rog să-l aprobați în forma expusă.

Primar

Suciu Mircea Sorin





**COMITETUL LOCAL PENTRU SITUAȚII DE URGENȚĂ  
AL COMUNEI MĂRGĂU**

Nr. 1209  
Din 20.03.2026  
Localitatea Mărgău

**APROB**  
PREȘEDINTELE COMITETULUI LOCAL  
PENTRU SITUAȚII DE URGENȚĂ

**PRIMAR**  
SUCIU MIRCEA SORIN



**AVIZAT**  
Inspector Șef al  
Inspectoratului pentru Situații de Urgență  
„ Avram Iancu” al Județului Cluj

**AVIZAT**  
Vicepreședintele Comitetului Local  
pentru Situații de Urgență  
Viceprimar

**INSPECTOR ȘEF COLONEL  
DRÎNDA GABRIEL**

CAPOTA RADU

**PLAN DE EVACUARE**

**AL COMUNEI MĂRGĂU  
2026**



--	--	--	--	--

## CUPRINS

<b>1. DISPOZIȚII GENERALE</b>		<b>4</b>
	1.1. Introducere	4
	1.2. Scop	4
	1.3. Termeni și definiții	4
	1.4. Baza legală	6
<b>2. CONCEPȚIA ACȚIUNILOR DE EVACUARE ÎN SITUAȚII DE URGENȚĂ</b>		<b>6</b>
	2.1. Descrierea factorilor de risc	7
	2.2. Organizarea punctelor de adunare, îmbarcare, debarcare, primire - repartiție evacuați (sinistrați) itinerare de deplasare	7
<b>3. MĂSURILE DE ASIGURARE A ACȚIUNILOR DE EVACUARE</b>		<b>7</b>
	3.1. Cercetarea	8
	3.2. Ordine și Siguranța	8
	3.3. Protecția C.B.R.N.	9
	3.4. Asigurarea medicală și sanitar-veterinară.	9
	3.5. Asigurarea logistică	10
	3.6. Asigurarea psihologică	11
	3.7. Paza, ordinea, evidența populației	11
<b>4. EXECUTAREA EVACUĂRII PE TIPURI DE RISC SPECIFICE</b>		<b>11</b>
	4.1. Acțiunea de evacuare se poate realiza în următoarele modalități și situații:	11
	4.2. Tipuri de riscuri	12
	4.2.1. Inundații, fenomene meteo periculoase, avalanșe	12
	4.2.2. Cutremur, alunecări, prăbușiri de teren	12
	4.2.3. Accident chimic	13
	4.2.4. Incendii de mari proporții (vegetație, fond forestier, etc.)	13
	4.2.5. Accidente pe căi de comunicații	13
	4.2.6. Caderi de obiecte cosmice	13
	4.2.7. Epidemii, epizootii, zoonoze	
	4.2.8. Eșecul utilităților publice	
<b>5. ORGANIZAREA CONDUCERII ȘI COOPERĂRII</b>		<b>14</b>
	5.1. Atribuțiile Centrului de Conducere și Coordonare a Evacuării	14
	5.2. Atribuțiile Comitetului Local pentru Situații de Urgență	14
	5.3. Căi și mijloace de legătură	14
	5.4. Instituții cu care se cooperează	15

	5.5. Cereri si rapoarte	15
	6. CONCEPȚIA ORGANIZĂRII ȘI ASIGURĂRII ACTIVITĂȚII DE READUCERE A POPULAȚIEI ȘI BUNURILOR MATERIALE EVACUATE	15
	ANEXE	16

## 1. DISPOZIȚII GENERALE

### 1.1. Introducere

*Acțiunile de evacuare se planifică și se organizează în funcție de tipul de risc, avându-se în vedere parametrii specifici ce caracterizează evoluția și amploarea consecințelor acestuia.*

Populația și bunurile materiale care se evacuează, gradul de urgență și ordinea în care se execută evacuarea, forțele și mijloacele destinate și sprijinul logistic al evacuării în cazul situațiilor de urgență se stabilesc pentru fiecare situație, de personalul cu atribuții în domeniu din cadrul autorităților administrației publice locale, se avizează de inspectoratele pentru situații de urgență județene/al municipiului București și de vicepreședintele comitetului pentru situații de urgență și se aprobă de președintele comitetului.

În funcție de evoluția situației de urgență și de gradul de asigurare cu mijloace de transport, evacuarea dintr-o zonă/localitate se poate efectua în totalitate sau parțial, simultan ori succesiv.

### 1.2. Scop

*Evacuarea este o măsură de protecție civilă luată înainte, pe timpul sau după producerea unei situații de urgență, la declararea stării de alertă, care constă în scoaterea din zonele afectate sau potențial a fi afectate, în mod organizat, a populației, a unor instituții publice, operatori economici, animalelor, bunurilor materiale și în dispunerea lor în zone sau localități care asigură condiții de protecție și supraviețuire.*

Acțiunile de evacuare se planifică și se organizează în funcție de tipul de risc, avându-se în vedere parametrii specifici ce caracterizează evoluția și amploarea consecințelor acestuia.

În scopul asigurării protecției populației, bunurilor materiale, animalelor și a valorilor culturale și de patrimoniu, prevenirii și diminuării pierderilor în cazul producerii unor calamități naturale sau catastrofe, se execută **evacuarea** tuturor persoanelor și a unei părți dintre bunurile materiale, din localitățile dispuse în zonele de producere a situațiilor de urgență.

Evacuarea în caz de dezastre se desfășoară în funcție de tipul de dezastre, în conformitate cu prevederile legale, pe teritoriul localității în afara zonei afectate, în raioanele stabilite de Comitetul Local pentru Situații de Urgență.

### 1.3. Termeni și definiții

**evacuarea** - măsură de protecție luată în cazul amenințării iminente, stării de alertă ori producerii unei situații de urgență și care constă în scoaterea din zonele afectate sau potențial a fi afectate, în mod organizat, a unor instituții publice, agenți economici, categorii sau grupuri de populație ori bunuri și dispunerea acestora în zone și localități care asigură condiții de protecție a persoanelor, bunurilor și valorilor, de funcționare a instituțiilor publice și agenților economici.

**starea de alertă** - reprezintă răspunsul la o situație de urgență de amploare și intensitate deosebite, determinate de unul sau mai multe tipuri de risc, constând într-un ansamblu de măsuri cu caracter temporar, proporționale cu nivelul de gravitate manifestat sau prognozat al acesteia și

necesare pentru prevenirea și înlăturarea amenințărilor iminente la dresa vieții, sănătății persoanelor, mediului înconjurător, valorilor materiale și culturale importante ori a proprietății.

**situația de urgență** - evenimente excepționale, cu caracter nonmilitar, care amenință viața sau sănătatea persoanei, mediul înconjurător, valorile materiale și culturale, iar pentru restabilirea stării de normalitate sunt necesare adoptarea de măsuri și acțiuni urgente, alocarea de resurse specializate și managementul unitar al forțelor și mijloacelor implicate;

**amplizarea situației de urgență** - mărimea ariei de manifestare a efectelor distructive ale acesteia în care sunt amenințate sau afectate viața persoanelor, funcționarea instituțiilor statului democratic, valorile și interesele comunității;

**intensitatea situației de urgență** - viteza de evoluție a fenomenelor distructive și gradul de perturbare a stării de normalitate;

**starea potențial generatoare de situații de urgență** - complex de factori de risc care, prin evoluția lor necontrolată și iminenta amenințării, ar putea aduce atingere vieții și sănătății populației, valorilor materiale și culturale importante și factorilor de mediu;

**iminența amenințării** - parametri de stare și timp care determină declanșarea inevitabilă a unei situații de urgență;

**managementul situației de urgență** - ansamblul activităților desfășurate și procedurilor utilizate de factorii de decizie, instituțiile și serviciile publice abilitate pentru identificarea și monitorizarea surselor de risc, evaluarea informațiilor și analiza situației, elaborarea de prognoze, stabilirea variantelor de acțiune și implementarea acestora în scopul restabilirii situației de normalitate;

**monitorizarea situației de urgență** - proces de supraveghere necesar evaluării sistematice a dinamicii parametrilor situației create, cunoașterii tipului, amplitudinii și intensității evenimentului, evoluției și implicațiilor sociale ale acestuia, precum și a modului de îndeplinire a măsurilor dispuse pentru gestionarea situației de urgență;

**factor de risc** - fenomen, proces sau complex de împrejurări congruente, în același timp și spațiu, care pot determina sau favoriza producerea unor tipuri de risc;

**tipuri de risc** - cazuri de forță majoră determinate de incendii, cutremure, inundații, accidente, explozii, avarii, alunecări sau prăbușiri de teren, îmbolnăviri în masa, prăbușiri ale unor construcții, instalații ori amenajări, eșuarea sau scufundarea unor nave, căderi de obiecte din atmosfera ori din cosmos, tornade, avalanșe, eșecul serviciilor de utilități publice și alte calamități naturale, sinistre grave sau evenimente publice de amploare determinate ori favorizate de factori de risc specifici; grevele nu pot fi considerate tipuri de risc în condițiile prezentei ordonanțe de urgență;

**gestionarea situațiilor de urgență** - identificarea, înregistrarea și evaluarea tipurilor de risc și a factorilor determinanți ai acestora, înștiințarea factorilor interesați, avertizarea populației, limitarea, înlăturarea sau contracararea factorilor de risc, precum și a efectelor negative și a impactului produs de evenimentele excepționale respective;

**intervenția operativă** - acțiunile desfășurate, în timp oportun, de către structurile specializate în scopul prevenirii agravării situației de urgență, limitării sau înlăturării, după caz, a consecințelor acesteia;

**dezastru** - evenimentul datorat declanșării unor tipuri de riscuri, din cauze naturale sau provocate de om, generator de pierderi umane, materiale sau modificări ale mediului și care, prin amploare, intensitate și consecințe, atinge ori depășește nivelurile specifice de gravitate stabilite prin regulamentele privind gestionarea situațiilor de urgență, elaborate și aprobate potrivit legii;

**situație de protecție civilă** - situația generată de iminenta producerii sau de producerea dezastrului, a conflictelor militare și/sau a altor situații neconvenționale care, prin nivelul de gravitate, pun în pericol sau afectează viața, mediul, bunurile și valorile culturale și de patrimoniu;

**înștiințare** - activitatea de transmitere a informațiilor autorizate despre iminenta producerii sau producerea dezastrului și/sau a conflictelor armate către autoritățile administrației publice centrale sau locale, după caz, în scopul evitării surprinderii și al realizării măsurilor de protecție;

**avertizare** - aducerea la cunoștința populației a informațiilor necesare despre iminenta producerii sau producerea unor dezastruri;

**prealarmare** - transmiterea mesajelor/semnalelor de avertizare către autorități despre probabilitatea producerii unor dezaastre sau a unui atac aerian;

**alarmare** - transmiterea mesajelor/semnalelor de avertizare a populației despre iminenta producerii unor dezaastre sau a unui atac aerian;

**adăpostire** - măsura specifică de protecție a populației, a bunurilor materiale, a valorilor culturale și de patrimoniu, pe timpul ostilităților militare, împotriva efectelor atacurilor aeriene ale adversarului. Adăposturile de protecție civilă sunt spații special amenajate pentru protecția personalului în situații de urgență, proiectate, executate, dotate și echipate potrivit normelor și instrucțiunilor tehnice elaborate de Inspectoratul General pentru Situații de Urgență și aprobate de ministrul administrației și internelor;

#### 1.4. Baza legală

Baza legală care justifică elaborarea prezentului plan este reprezentată de următoarele acte normative:

- Ordinul ministrului administrației și internelor nr. 1184 din 06.02.2006 pentru aprobarea Normelor privind organizarea și asigurarea activității de evacuare în situații de urgență;
- Legea nr. 481 din 08 noiembrie 2004 (R) privind protecția civilă în România;
- Ordonanța de Urgență a Guvernului României nr. 21/2004 (actualizată) privind Sistemul Național de Management al Situațiilor de Urgență, cu modificările și completările ulterioare;
- Hotărârea Guvernului României nr. 642 din 2005, pentru aprobarea criteriilor de clasificare a unităților administrativ-teritoriale, instituțiilor publice și operatorilor economici din punct de vedere al protecției civile, în funcție de tipurile de riscuri specifice;
- Hotărârea Guvernului României nr. 557 din 2016 privind managementul tipurilor de riscuri;
- Hotărârea Guvernului României nr. 1491/2004 pentru aprobarea Regulamentului cadru privind structura organizatorică, atribuțiile, funcționarea și dotarea comitetelor și centrelor operative pentru situații de urgență;
- Legea nr. 575 din 22 octombrie 2001 privind aprobarea Planului de amenajare a teritoriului național - Secțiunea a V-a - Zone de risc natural;
- Ordinul ministrului administrației și internelor nr. 1494 din 07.11.2006 pentru aprobarea Normelor tehnice privind organizarea și funcționarea taberelor pentru sinistrați în situații de urgență.

## 2. CONCEPȚIA ACȚIUNILOR DE EVACUARE ÎN SITUAȚII DE URGENȚĂ

În acțiunile de evacuare din zonele afectate sau potențial a fi afectate de situații de urgență, vor fi cuprinse persoanele, animalele, valorile de patrimoniu și bunurile materiale. Trecerea la **executarea evacuării** se face la ordin. Președintele Comitetului Local pentru Situații de Urgență care emite dispoziția de evacuare (**anexa nr.11**) iar conducătorii instituțiilor și operatorilor economici emit decizii de evacuare (**anexa nr. 12**).

Acțiunea de evacuare începe imediat după identificarea pericolului, ori după producerea acestuia, acordându-se prioritate evacuării populației. Evacuarea în situații de urgență se execută, de regulă, pe teritoriul localității sau în alte localități de pe teritoriul județului Cluj stabilite de Comitetul județean / local pentru Situații de Urgență, după caz, în afara zonei afectate.

Executarea acțiunilor de evacuare trebuie să permită funcționarea instituțiilor, menținerea ordinii publice și desfășurarea activităților sociale și vitale.

În funcție de evoluția situației de urgență și de gradul de asigurare cu mijloace de transport,

evacuarea dintr-o zonă/localitate se poate efectua în totalitate sau parțial, simultan ori succesiv.

În toate situațiile se va avea în vedere posibilitatea **autoevacuării**.

În vederea realizării măsurilor de pregătire și de desfășurare a acțiunilor de evacuare a localității, instituțiilor publice și operatorilor economici, evacuarea este coordonată și îndrumată de Centrul de Conducere și Coordonare a Evacuării organizat la nivelul primăriei care se încadrează cu personal propriu, (**anexa nr.1**).

Despre locul producerii, data, ora și urmările situației de urgență și măsurile luate pe linie de evacuare, se va raporta imediat, telefonic, de către președintele Comitetului Local pentru Situații de Urgență la S.T.P. al Comitetului Județean pentru Situații de Urgență.

La nivelul localității sau pentru zonele în care s-au produs situații de urgență care depășesc prin amploare și intensitate posibilitățile locale de gestionare a situației se declară **starea de alertă** de către președintele Comitetului Local pentru Situații de Urgență cu acordul prefectului județului Cluj.

Locurile în care se execută evacuarea trebuie să asigure:

- legături de comunicații;
- condiții de cazare și hrănire;
- asistență medicală;
- condiții pentru continuarea activității social-economice, funcționarea instituțiilor și operatorilor economici, desfășurarea procesului de învățământ etc.

**C.L.S.U.** are următoarele atribuții pe linia evacuării:

- întocmește și actualizează planul de evacuare a populației și a bunurilor materiale;
- asigură avertizarea și alarmarea populației;
- organizează, conduce și îndrumă desfășurarea evacuării populației, bunurilor materiale și animalelor;
- organizează, încadrează și asigură funcționarea punctelor de adunare, îmbarcare, debarcare și primire-repartiție;
- urmărește realizarea măsurilor de pregătire și de desfășurare a acțiunilor de evacuare, de primire, de repartiție și de cazare a salariaților și de depozitare a bunurilor materiale;
- realizează măsurile de asigurare a evacuării: transport, siguranță, pază și ordine, asigurare medicală, aprovizionare cu alimente de strictă necesitate etc.;
- instruiesc personalul cu privire la modul de acțiune în caz de evacuare;
- întocmesc și înaintează, prin inspectoratul pentru situații de urgență județean (STP), cererile de suplimentare cu mijloace de transport, carburanți-lubrifianți, imobile, alimente și produse industriale de primă necesitate, spații pentru depozitarea bunurilor, cazarea și aprovizionarea evacuaților.
- asigură punerea în aplicare, la ordin, a măsurilor prevăzute în planul de evacuare;
- informează periodic președintele Comitetului Județean pentru Situații de Urgență Cluj despre stadiul desfășurării acțiunilor de evacuare;

Pentru conducerea acțiunilor de evacuare se utilizează:

- sistemul de telecomunicații teritorial (telefon, fax) al operatorilor de telefonie fixă sau mobilă;
- alte mijloace de comunicații (radiotelefoane, rețele de transmisii de date, internet etc.);
- sistemul de comunicații al Inspectoratului pentru Situații de Urgență „Avram Iancu” al Județului Cluj; (acolo unde nu există alte mijloace de comunicații fir sau radio).

**2.1. Descrierea factorilor de risc\* se vor detalia toti factorii de risc, cei principali dar si cei secundari, informații preluate din PAAR-ul UAT-ului. Factorii de risc vor fi analizați pentru fiecare localitate componentă a UAT-ului.**

**Localitatea Mărgău poate fi afectată de următoarele riscuri care impun acțiuni de evacuare:**

- cutremur de pământ
- inundații produse de râul/râurile Mărgăuța sau în urma ploilor abundente;

- incendii de pădure (în masă), de vegetație
- căderi de obiecte cosmice;
- eșecul utilităților publice;
- fenomene hidrometeorologice periculoase (furtuni și viscol,tornade,secetă, căderi masive de zăpadă, temperaturi extreme),
- epidemii, epizootii, zoonoze;

Localitatea Buteni poate fi afectată de următoarele riscuri care impun acțiuni de evacuare:

- cutremur de pământ
- inundații produse de râul/râurile Buteni sau în urma ploilor abundente;
- incendii de pădure (în masă), de vegetație
- căderi de obiecte cosmice;
- eșecul utilităților publice;
  
- accident grav pe căile de comunicații rutiere și/sau feroviare și/sau aeriene
- fenomene hidrometeorologice periculoase (furtuni și viscol,tornade,secetă, căderi masive de zăpadă, temperaturi extreme),
- epidemii, epizootii, zoonoze;

Localitatea Bociu poate fi afectată de următoarele riscuri care impun acțiuni de evacuare:

- cutremur de pământ
- inundații produse de râul/râurile Bociu sau în urma ploilor abundente;
- incendii de pădure (în masă), de vegetație
- căderi de obiecte cosmice;
- eșecul utilităților publice;
- fenomene hidrometeorologice periculoase (furtuni și viscol,tornade,secetă, căderi masive de zăpadă, temperaturi extreme),
- epidemii, epizootii, zoonoze;

Localitatea Ciuleni poate fi afectată de următoarele riscuri care impun acțiuni de evacuare:

- cutremur de pământ -
- inundații produse de râul/râurile Ciuleni sau în urma ploilor abundente;
- incendii de pădure (în masă), de vegetație
- căderi de obiecte cosmice;
- eșecul utilităților publice;
- fenomene hidrometeorologice periculoase (furtuni și viscol,tornade,secetă, căderi masive de zăpadă, temperaturi extreme),
- epidemii, epizootii, zoonoze;

Localitatea Scind-Frăsinet poate fi afectată de următoarele riscuri care impun acțiuni de evacuare:

- cutremur de pământ
- inundații produse de râul/râurile Scind sau în urma ploilor abundente;
- incendii de pădure (în masă), de vegetație
- căderi de obiecte cosmice;
- eșecul utilităților publice;
- accident grav pe căile de comunicații rutiere și/sau feroviare și/sau aeriene

- fenomene hidrometeorologice periculoase (furtuni și viscol, tornade, secetă, căderi masive de zăpadă, temperaturi extreme),
- epidemii, epizootii, zoonoze;

Localitatea Răchițele ( cu cătunele Doda Pili și Ic Ponor ) poate fi afectată de următoarele riscuri care impun acțiuni de evacuare:

- cutremur de pământ
- inundații produse de râul/râurile Stanciului/Răchițelii sau în urma ploilor abundente;
- incendii de pădure (în masă), de vegetație
- căderi de obiecte cosmice;
- eșecul utilităților publice;
- accident grav pe căile de comunicații rutiere și/sau feroviare și/sau aeriene.
- fenomene hidrometeorologice periculoase (furtuni și viscol, tornade, secetă, căderi masive de zăpadă, temperaturi extreme),
- epidemii, epizootii, zoonoze;

**2.2. Organizarea punctelor de adunare, îmbarcare, debarcare, primire - repartiție evacuați (sinistrați), itinerarii de deplasare (pentru fiecare localitate din componența UAT-ului).**

a) Pentru evacuarea populației din comuna Mărgău, satul Mărgău, la producerea unor situații de urgență generate de **inundații datorate revărsării râului (pârâului, canalului)** Mărgăuța se organizează punct de adunare (primire evacuați) la Căminul Cultural din localitatea Mărgău.

Itinerariul de deplasare până la punctul de adunare (primire evacuați) situat în centrul din localitatea Mărgău este următorul: cetățenii comunei Margau se vor deplasa pe drumul principal al localității până la Caminul Cultural.

b) La producerea unor situații de urgență generate de **inundații cauzate de scurgerile de apă de pe versanții Răginoasa** se organizează punct de primire evacuați la Căminul Cultural din localitatea Mărgău

Itinerariul de deplasare până la punctul de primire evacuați situat în centrul din localitatea Mărgău este următorul: cetățenii se vor aduna în centru localității la Caminul Cultural, iar traseul va fi pe Strada Principala a localității.

c) Pentru evacuarea populației din comuna Mărgău, satul Mărgău, la producerea unor situații de urgență generate de **incendii de mari proporții (fond forestier, vegetație, etc.)**, se organizează punct de primire evacuați la Căminul Cultural din localitatea Mărgău.

Itinerariul de deplasare până la punctul de primire evacuați situat în centrul din localitatea Mărgău este următorul: cetățenii se vor aduna în centrul localității la Caminul Cultural, iar traseul va fi pe Strada Principala a localității.

d) În cazul producerii unor situații de urgență generate de **cutremure, alunecări de teren/ prăbușiri de teren (dacă există risc de prăbușiri de teren)** în localitatea Mărgău se va organiza punct de adunare la Căminul Cultural și se vor deplasa pe traseul, drumul principal al localității, unde va funcționa punct de primire evacuați.

e) În cazul producerii unor situații de urgență generate de **accidente pe căile de comunicații**, din localitatea Mărgău, **punctul de primire - repartiție** evacuați va fi amplasat la Căminul Cultural

f) În cazul producerii unor situații de urgență generate de **accident în care sunt implicate substanțe chimice** periculoase evacuarea populației și animalelor se va face în direcția opusă deplasării norului toxic pe itinerarii care sunt în afara efectelor substanțelor periculoase. Cazarea sinistraților se va face în spații dispuse în afara zonei de pericol unde va funcționa și **punctul de primire - repartiție** evacuați.

g) În cazul producerii unor situații de urgență generate de **producerea unor epidemii, epizootii, zoonoze la nivelul** localității Mărgău, **punctul de primire - repartiție** evacuați va fi amplasat la Căminul Cultural. Se va interveni împreună cu personalul specializat din partea DSP sau DSVSA.

h) In cazul producerii unor situatii de urgenta generate de **căderi de obiecte cosmice** la nivelul localității Mărgău, **punctul de primire - repartiție** evacuați va fi amplasat la Căminul Cultural

i) In cazul producerii unor situatii de urgenta generate de **eșecul utilităților publice** la nivelul localității Mărgău **punctul de primire - repartiție** evacuați va fi amplasat la Căminul Cultural

j) In cazul producerii unor situatii de urgenta generate de **fenomene hidrometeorologice periculoase (furtuni și viscol, tornade, secetă, căderi masive de zăpadă, temperaturi extreme), avalanșe** la nivelul localității Mărgău, **punctul de primire - repartiție** evacuați va fi amplasat la Căminul Cultural.

a) Pentru evacuarea populației din comuna Mărgău, satul Buteni, la producerea unor situații de urgenta generate de **inundații datorate revărsării râului(pârâului, canalului)** Buteni se organizează punct de adunare (primire evacuați) la Căminul Cultural din localitatea Mărgău.

Itinerariul de deplasare până la punctul de adunare (primire evacuați) situat în centrul din localitatea Mărgău este următorul :DJ 108 C

b) La producerea unor situații de urgenta generate de **inundații cauzate de scurgerile de apă de pe versanții** ..... se organizează punct de primire evacuați la ..... din localitatea.....

Itinerariul de deplasare până la punctul de primire evacuați situat la .....din localitatea ..... este următorul..... ( NU ESTE CAZUL)

c) Pentru evacuarea populației din comuna Mărgău, satul Buteni, la producerea unor situații de urgenta generate de **incendii de mari proporții(fond forestier, vegetație, etc.)**, se organizează punct de primire evacuați la Căminul Cultural din localitatea Mărgău.

Itinerariul de deplasare până la punctul de primire evacuați situat în centrul din localitatea Mărgău este următorul: DJ 108 C

d) In cazul producerii unor situații de urgenta generate de **cutremure, alunecări de teren/prăbușiri de teren (dacă există risc de prăbușiri de teren)** în localitatea Buteni, se va organiza punct de adunare la Căminul Cultural Mărgău si se vor deplasa pe traseul DJ 108 C unde va funcționa punct de primire evacuați.

e) In cazul producerii unor situatii de urgenta generate de **accidente pe căile de comunicații**, din localitatea Biteni, **punctul de primire - repartiție** evacuați va fi amplasat la Căminul Cultural Mărgău.

f) In cazul producerii unor situatii de urgenta generate de **accident în care sunt implicate substanțe chimice** periculoase evacuarea populației și animalelor se va face în direcția opusă deplasării norului toxic pe intinerarii care sunt în afara efectelor substanțelor periculoase. Cazarea sinistraților se va face în spații dispuse în afara zonei de pericol unde va funcționa și **punctul de primire - repartiție** evacuați.

g) In cazul producerii unor situatii de urgenta generate de **producerea unor epidemii, epizootii, zoonoze la nivelul** localității Buteni, **punctul de primire - repartiție** evacuați va fi amplasat la Căminul Cultural Mărgau. Se va interveni împreună cu personalul specializat din partea DSP sau DSVSA.

h) In cazul producerii unor situatii de urgenta generate de **căderi de obiecte cosmice** la nivelul localității Buteni, **punctul de primire - repartiție** evacuați va fi amplasat la Căminul Cultural Mărgău.

i) In cazul producerii unor situatii de urgenta generate de **eșecul utilităților publice** la nivelul localității Buteni **punctul de primire - repartiție** evacuați va fi amplasat la Căminul Cultural Mărgău.

j) In cazul producerii unor situatii de urgenta generate de **fenomene hidrometeorologice periculoase (furtuni și viscol, tornade, secetă, căderi masive de zăpadă, temperaturi extreme), avalanșe** la nivelul localității Buteni, **punctul de primire - repartiție** evacuați va fi amplasat la Căminul Cultural Mărgău.

a) Pentru evacuarea populației din comuna Mărgău, satul Bociu, la producerea unor situații de urgență generate de **inundații datorate revărsării râului(pârâului, canalului)** Bociu se organizează punct de adunare (primire evacuați) la Căminul Cultural din localitatea Mărgău.

Itinerariul de deplasare până la punctul de adunare (primire evacuați) situat în centru din localitatea Mărgău este următorul: DJ 108 C

b) La producerea unor situații de urgență generate de **inundații cauzate de scurgerile de apă de pe versanții** Golumbăț se organizează punct de primire evacuați la Căminul Cultural din localitatea Mărgău.

Itinerariul de deplasare până la punctul de primire evacuați situat în centrul din localitatea Mărgău este următorul: DJ 108 C

c) Pentru evacuarea populației din comuna Mărgău, satul Bociu, la producerea unor situații de urgență generate de **incendii de mari proporții(fond forestier, vegetație, etc.)**, se organizează punct de primire evacuați la Căminul Cultural din localitatea **Mărgău**

Itinerariul de deplasare până la punctul de primire evacuați situat în centrul din localitatea Mărgău este următorul: DJ 108 C

d) In cazul producerii unor situații de urgență generate de **cutremure, alunecări de teren/prăbușiri de teren (dacă există risc de prăbușiri de teren)** în localitatea Bociu se va organiza punct de adunare la Căminul Cultural Mărgău și se vor deplasa pe traseul DJ 108 C unde va funcționa punct de primire evacuați.

e) In cazul producerii unor situații de urgență generate de **accidente pe căile de comunicații** din localitatea **Bociu, punctul de primire - repartiție** evacuați va fi amplasat la Căminul Cultural Mărgău.

f) In cazul producerii unor situații de urgență generate de **accident în care sunt implicate substanțe chimice** periculoase evacuarea populației și animalelor se va face în direcția opusă deplasării norului toxic pe itinerariile care sunt în afara efectelor substanțelor periculoase. Cazarea sinistraților se va face în spații dispuse în afara zonei de pericol unde va funcționa și **punctul de primire - repartiție** evacuați.

g) In cazul producerii unor situații de urgență generate de **producerea unor epidemii, epizootii, zoonoze la nivelul** localității Bociu, **punctul de primire - repartiție** evacuați va fi amplasat la Căminul Cultural Mărgău. Se va interveni împreună cu personalul specializat din partea DSP sau DSVSA.

h) In cazul producerii unor situații de urgență generate de **căderi de obiecte cosmice** la nivelul localității Bociu, **punctul de primire - repartiție** evacuați va fi amplasat la Căminul Cultural Mărgău

i) In cazul producerii unor situații de urgență generate de **eșecul utilităților publice** la nivelul localității Bociu **punctul de primire - repartiție** evacuați va fi amplasat la Căminul Cultural Mărgău.

j) In cazul producerii unor situații de urgență generate de **fenomene hidrometeorologice periculoase (furtuni și viscol, tornade, secetă, căderi masive de zăpadă, temperaturi extreme), avalanșe** la nivelul localității Bociu, **punctul de primire - repartiție** evacuați va fi amplasat la Căminul Cultural Mărgău.

a) Pentru evacuarea populației din comuna Mărgău, satul Ciuleni, la producerea unor situații de urgență generate de **inundații datorate revărsării râului(pârâului, canalului)** Ciuleni se organizează punct de adunare (primire evacuați) la Căminul Cultural din localitatea Mărgău.

Itinerariul de deplasare până la punctul de adunare (primire evacuați) situat în centrul din localitatea Mărgău este următorul: DJ 108 C

b) La producerea unor situații de urgență generate de **inundații cauzate de scurgerile de apă de pe versanții** ..... se organizează punct de primire evacuați la ..... din localitatea.....

Itinerariul de deplasare până la punctul de primire evacuați situat la .....din localitatea ..... este următorul..... (NU ESTE CAZUL)

c) Pentru evacuarea populației din comuna Mărgău, satul Ciuleni, la producerea unor situații de urgență generate de **incendii de mari proporții(fond forestier, vegetație, etc.)**, se organizează punct de primire evacuați la Căminul Cultural din localitatea Mărgău.

Itinerariul de deplasare până la punctul de primire evacuați situat în centrul din localitatea Mărgău este următorul: DJ 108 C

d) În cazul producerii unor situații de urgență generate de **cutremure, alunecări de teren/prăbușiri de teren (dacă există risc de prăbușiri de teren)** în localitatea Ciuleni se va organiza punct de adunare la Căminul Cultural Mărgău și se vor deplasa pe traseul DJ 108 C unde va funcționa punct de primire evacuați.

e) În cazul producerii unor situații de urgență generate de **accidente pe căile de comunicații**, din localitatea Ciuleni, **punctul de primire - repartiție** evacuați va fi amplasat la Căminul Cultural Mărgău.

f) În cazul producerii unor situații de urgență generate de **accident în care sunt implicate substanțe chimice** periculoase evacuarea populației și animalelor se va face în direcția opusă deplasării norului toxic pe întinerarii care sunt în afara efectelor substanțelor periculoase. Cazarea sinistraților se va face în spații dispuse în afara zonei de pericol unde va funcționa și **punctul de primire - repartiție** evacuați.

g) În cazul producerii unor situații de urgență generate de **producerea unor epidemii, epizootii, zoonoze la nivelul** localității Ciuleni, **punctul de primire - repartiție** evacuați va fi amplasat la Căminul . Se va interveni împreună cu personalul specializat din partea DSP sau DSVSA.

h) În cazul producerii unor situații de urgență generate de **căderi de obiecte cosmice** la nivelul localității Ciuleni, **punctul de primire - repartiție** evacuați va fi amplasat la Căminul Cultural Mărgău.

i) În cazul producerii unor situații de urgență generate de **eșecul utilităților publice** la nivelul localității Ciuleni **punctul de primire - repartiție** evacuați va fi amplasat la Căminul Cultural Mărgău.

j) În cazul producerii unor situații de urgență generate de **fenomene hidrometeorologice periculoase (furtuni și viscol, tornade, secetă, căderi masive de zăpadă, temperaturi extreme), avalanșe** la nivelul localității Ciuleni, **punctul de primire - repartiție** evacuați va fi amplasat la Căminul Cultural Mărgău.

a) Pentru evacuarea populației din comuna Mărgău, satul Scind-Frăsinet, la producerea unor situații de urgență generate de **inundații datorate revărsării râului(pârâului, canalului)** Scind se organizează punct de adunare (primire evacuați) la Căminul Cultural din localitatea Scind-Frăsinet.

Itinerariul de deplasare până la punctul de adunare (primire evacuați) situat în centrul din localitatea Scind-Frăsinet este următorul: DJ108C

b) La producerea unor situații de urgență generate de **inundații cauzate de scurgerile de apă de pe versanții Vlădeasa** se organizează punct de primire evacuați la Căminul Cultural din localitatea Scind-Frăsinet.

Itinerariul de deplasare până la punctul de primire evacuați situat în centrul din localitatea Scind-Frăsinet este următorul: DJ108C

c) Pentru evacuarea populației din comuna Mărgău, satul Scind-Frăsinet, la producerea unor situații de urgență generate de **incendii de mari proporții(fond forestier, vegetație, etc.)**, se organizează punct de primire evacuați la Căminul Cultural din localitatea **Scind-Frăsinet**.

Itinerariul de deplasare până la punctul de primire evacuați situat în centrul din localitatea Scind-Frăsinet este următorul:DJ108C

d) În cazul producerii unor situații de urgență generate de **cutremure, alunecări de teren/prăbușiri de teren (dacă există risc de prăbușiri de teren)** în localitatea Scind-Frăsinet se va organiza punct de adunare la Căminul Cultural și se vor deplasa pe traseul DJ108C unde va funcționa punct de primire evacuați.

e) In cazul producerii unor situatii de urgenta generate de **accidente pe căile de comunicații**, din localitatea Scind-Frăsinet, **punctul de primire - repartiție** evacuați va fi amplasat la Căminul Cultural

f) In cazul producerii unor situatii de urgenta generate de **accident în care sunt implicate substanțe chimice** periculoase evacuarea populației și animalelor se va face în direcția opusă deplasării norului toxic pe itinerarii care sunt în afara efectelor substanțelor periculoase. Cazarea sinistraților se va face în spații dispuse în afara zonei de pericol unde va funcționa și **punctul de primire - repartiție** evacuați.

g) In cazul producerii unor situatii de urgenta generate de **producerea unor epidemii, epizootii, zoonoze la nivelul** localității Scind-Frăsinet, **punctul de primire - repartiție** evacuați va fi amplasat la Căminul Cultural. Se va interveni împreună cu personalul specializat din partea DSP sau DSVSA.

h) In cazul producerii unor situatii de urgenta generate de **căderi de obiecte cosmice** la nivelul localității Scind-Frăsinet, **punctul de primire - repartiție** evacuați va fi amplasat la Căminul Cultural

i) In cazul producerii unor situatii de urgenta generate de **eșecul utilităților publice** la nivelul localității Scind-Frăsinet **punctul de primire - repartiție** evacuați va fi amplasat la Căminul Cultural

j) In cazul producerii unor situatii de urgenta generate de **fenomene hidrometeorologice periculoase (furtuni și viscol, tornade, secetă, căderi masive de zăpadă, temperaturi extreme), avalanșe** la nivelul localității Scind-Frăsinet, **punctul de primire - repartiție** evacuați va fi amplasat la Căminul Cultural.

a) Pentru evacuarea populației din comuna Mărgău, satul Răchițele (Doda Pili și Ic Ponor), la producerea unor situații de urgenta generate de **inundații datorate revărsării râului(pârâului, canalului)** Stanciului/Răchițelii se organizează punct de adunare (primire evacuați) la Căminul Cultural din localitatea Răchițele.

Itinerariul de deplasare până la punctul de adunare (primire evacuați) situat la din localitatea Răchițele este următorul:DJ108C

b) La producerea unor situații de urgenta generate de **inundații cauzate de scurgerile de apă de pe versanții** Vlădeasa se organizează punct de primire evacuați la Căminul Cultural din localitatea Răchițele.

Itinerariul de deplasare până la punctul de primire evacuați situat în centrul din localitatea Răchițele este următorul:DJ108C

c) Pentru evacuarea populației din comuna Mărgău, satul Răchițele (Doda Pili și Ic Ponor), la producerea unor situații de urgenta generate de **incendii de mari proporții(fond forestier, vegetație, etc.)**, se organizează punct de primire evacuați la Căminul Cultural din localitatea Răchițele.

Itinerariul de deplasare până la punctul de primire evacuați situat în centrul din localitatea Răchițele este următorul:DJ108C

d) In cazul producerii unor situații de urgenta generate de **cutremure, alunecări de teren/prăbușiri de teren (dacă există risc de prăbușiri de teren)** în localitatea Răchițele (Doda Pili și Ic Ponor) se va organiza punct de adunare la Căminul Cultural si se vor deplasa pe traseul DJ108C unde va funcționa punct de primire evacuați.

e) In cazul producerii unor situatii de urgenta generate de **accidente pe căile de comunicații**, din localitatea Răchițele, **punctul de primire - repartiție** evacuați va fi amplasat la Căminul Cultural

f) In cazul producerii unor situatii de urgenta generate de **accident în care sunt implicate substanțe chimice** periculoase evacuarea populației și animalelor se va face în direcția opusă deplasării norului toxic pe itinerarii care sunt în afara efectelor substanțelor periculoase. Cazarea sinistraților se va face în spații dispuse în afara zonei de pericol unde va funcționa și **punctul de primire - repartiție** evacuați.

g) In cazul producerii unor situatii de urgenta generate de **producerea unor epidemii, epizootii, zoonoze la nivelul** localității Răchițele (Doda Pili și Ic Ponor), **punctul de primire - repartiție** evacuați va fi amplasat la Căminul Cultural. Se va interveni împreună cu personalul specializat din partea DSP sau DSVSA.

h) In cazul producerii unor situatii de urgenta generate de **căderi de obiecte cosmice** la nivelul localității Răchițele, **punctul de primire - repartiție** evacuați va fi amplasat la Căminul Cultural.

i) In cazul producerii unor situatii de urgenta generate de **eșecul utilităților publice** la nivelul localității Răchițele (Doda Pili și Ic Ponor) **punctul de primire - repartiție** evacuați va fi amplasat la Căminul Cultural

j) In cazul producerii unor situatii de urgenta generate de **fenomene hidrometeorologice periculoase (furtuni și viscol, tornade, secetă, căderi masive de zăpadă, temperaturi extreme), avalanșe** la nivelul localității Răchițele (Doda Pili și Ic Ponor), **punctul de primire - repartiție** evacuați va fi amplasat la Căminul Cultural.

Punctele de adunare evacuați și punctele de primire evacuați se organizează de Centrul de Conducere și Coordonare a Evacuării care funcționează la sediul primăriei/locația Comuna Mărgău, Localitatea Mărgău, nr. 204, județul Cluj.

La fiecare loc de îmbarcare personalul punctului va consemna în registru fiecare persoană (cu datele de identificare din C.I. sau B.I.) în care se va scrie adresa de domiciliu și locul de evacuare. La sfârșitul fiecărei zile înscrierile se vor centraliza astfel ca la sfârșitul evacuării să fie cunoscută locația fiecărei persoane.

Fiecărei persoane care se evacuează i se va înmâna un document care va atesta faptul că a fost luată în evidență și în care se va înscrie, în mod obligatoriu, localitatea în care se evacuează.

Evacuarea se execută cu mijloacele de transport din dotarea primăriei, populației și ale operatorilor economici de pe raza localității, cu care s-au încheiat convenții. **(anexa nr. 10)**

În cazul primirii de sinistrați, reprezentanții unitatii administrativ teritoriale din care se efectuează evacuarea vor pune la dispoziție autorităților localității care primește evacuații liste cu persoanele evacuate.

### **3. MĂSURILE DE ASIGURARE A ACȚIUNILOR DE EVACUARE**

Măsurile de **asigurare a acțiunilor de evacuare** se stabilesc din timp de normalitate, se înscriu în planurile de evacuare și se actualizează ori de câte ori apar modificări, precum și la primirea ordinului/dispoziției de evacuare.

#### **3.1. Cercetarea**

**Cercetarea** se execută în scopul procurării și valorificării informațiilor necesare executării în siguranță și în mod organizat a acțiunilor de evacuare. Cercetarea se organizează continuu și unitar, se execută din timp de normalitate și se intensifică în caz de situații de criză.

**Cercetarea** se referă la verificarea condițiilor de desfășurare a acțiunilor de evacuare prestabilite prin planuri:

- Practicabilitatea căilor de comunicații;
- Posibilitatea afectării raionului de evacuare prin propagarea efectelor dezastrelor sau evoluția nedorită a acestora;
- Gradul de afectare a raioanelor de primire;
- Gradul de afectare al locului (spațiilor) amenajate ca puncte de primire (cazare) evacuați;

În satele în care se produc situații de urgență, cercetarea se execută de către personalul din cadrul Serviciului Voluntar pentru Situații de Urgentă al Comunei Mărgău.

Toate datele colectate se centralizează la nivelul centrului operativ cu activitate temporară al C.L.S.U. și se transmit centrului operațional județean al comitetului județean pentru situații de urgență.

Timpul de aducere în stare de funcționare a sistemului de cercetare-observare este de 2-3

ore. Actualizarea datelor cercetării se face cu ocazia recunoașterilor sau ori de câte ori situația o impune.

### **3.2.Ordine si Siguranța**

Pentru asigurarea siguranței pe timpul acțiunilor de evacuare, postul de poliție, (jandarmerie), poliția locală(nu este înființată această structură) și serviciile voluntare pentru situații de urgență, vor constitui elemente de siguranță specifice, care vor acționa independent sau în cooperare, în puncte de adunare, îmbarcare și pe direcțiile în care se execută evacuarea precum și în localitățile de dispunere . **Măsurile de ordine și siguranță a acțiunilor de evacuare vizează:**

- Desfășurarea în deplină ordine a activităților în PI, PD, PPR și pe timpul transportului;
- Prevenirea panicii, a acțiunilor infracționale și antisociale;
- Menținerea ordinii publice;
- Paza bunurilor cetățenilor;

**Îndrumarea circulației în situații de dezastre va avea ca obiective:**

- interzicerea accesului spre zonele periclitate;
- asigurarea fluenței circulației spre locurile de evacuare, evitarea blocării accesului în cadrul raioanelor de evacuare.
- dirijarea și îndrumarea circulației, asigurarea priorității de trecere a coloanelor de evacuați și a siguranței pe timpul deplasării acestora;

Controlul și îndrumarea circulației coloanelor de evacuați se realizează cu echipaje și personal din cadrul postului de poliție, poliție locală și a S.V.S.U. Mărgău

### **3.3. Protecția C.B.R.N.**

Comitetul Local pentru Situații de Urgență și comisia de evacuare vor lua măsuri de protecție a populației evacuate prin folosirea mijloacelor de protecție individuale speciale și improvizate. Se vor lua măsuri de recepționare a semnalelor de alarmă și de aplicare a măsurilor de protecție prevăzute.

În satele în care se evacuează populația sinistrată în funcție de natura chimică, vor funcționa puncte de decontaminare încadrate cu personal din cadrul ISU Cluj. Decontaminarea se va face cu ajutorul accesoriilor de pe autospeciala CBRN.

### **3.4. Asigurarea medicală si sanitar-veterinară.**

Asigurarea medicală și sanitar-veterinară cuprinde totalitatea măsurilor și acțiunilor care se întreprind în scopul păstrării sănătății populației și animalelor care se evacuează prevenirii apariției bolilor și epidemiilor/epizootiilor/zoonozelor, acordării ajutorului medical de urgență și asistenței medicale/sanitar - veterinară în caz de îmbolnăvire sau accident.

Asigurarea medicală și sanitar - veterinară se realizează prin:

- acordarea primului ajutor bolnavilor și răniților;
- organizarea evacuării cazurilor grave la spitalele din zonă;
- trierea epidemiologică a evacuaților și izolarea celor cu boli contagioase și a suspecților;
- stabilește și urmărește respectarea măsurilor igienico-sanitare și antiepidemice.
- verifică calitatea alimentelor și apei în raionul de primire și locurile de cazare;
- asigurarea condițiilor de igienă colectivă în locurile de cazare;
- măsuri de dezinsecție – dezinfecție;
- asigurarea asistenței sanitare în P.I., P.D., P.P.R., pe timpul transportului și în locurile și raioanele de cazare a persoanelor (stabație a animalelor);
- organizarea carantinei pentru persoanele (animalele) bolnave;

Asistența medicală/veterinară se va asigura de către personalul medical de pe plan local prin: 1 dispensar medical cu 1 medic și 1 asistent, 1 cabinet medic de familie.

În cazul declarării stării de alertă asistența medicală pe timpul evacuării, precum și în localitățile de dispunere a evacuațiilor se asigură de Direcția de Sănătate Publică Cluj, prin unitățile sanitare de pe teritoriul județului, de Filiala de Cruce Roșie Cluj și de alte servicii de specialitate. Constituirea echipelor medicale se face în termen de 2-3 ore.

Spitalizarea pe timpul executării evacuării se va asigura în unitățile sanitare de pe raza județului Cluj.

Transportul răniților sau a persoanelor cu nevoi medicale/persoanelor cu handicap sever care nu se pot autoevacua (**anexa nr.2a**) se asigură cu mijloacele puse la dispoziție de Serviciul de Ambulanță Cluj, precum și cu alte mijloace de transport puse la dispoziție prin grija Consiliului local în cazul în care aparținătorii nu dețin un mijloc de transport adecvat cu care să efectueze transportul. Medicamentele și materialele sanitare se asigură prin grija Grupului de Suport Tehnic – Epidemii din cadrul Comitetului Județean pentru Situații de Urgență Cluj.

În zonele de evacuare temporară se vor amenaja locuri separate pentru locuit, toalete publice, locuri pentru colectarea gunoiului, parcuri pentru mașini, țarcuri pentru animale, punându-se un accent deosebit pe igiena personală și colectivă, prevenirea îmbolnăvirilor în masă sau a epidemiilor. Dacă situația o impune, se va efectua vaccinarea întregii populații evacuate sau sinistrate. Se va consuma pentru băut numai apă îmbuteliată, plată sau minerală.

### 3.5. Asigurarea logistică

Logistica reprezintă ansamblul de măsuri realizate în scopul asigurării condițiilor materiale și umane necesare pregătirii și executării acțiunilor de evacuare.

Logistica acțiunilor de evacuare cuprinde asigurarea fondurilor, mijloacelor de transport, bunurilor de consum și serviciilor necesare în cantitățile și locurile prevăzute în planurile de evacuare.

- ◆ Principalele elemente ale logisticii acțiunilor de evacuare sunt:
- ◆ Aprovizionarea cu produse alimentare, farmaceutice și industriale de strictă necesitate.
- ◆ asigurarea mijloacelor de transport și efectuarea transporturilor.
- ◆ Asigurarea medicală și sanitar-veterinară.
- ◆ Cazarea evacuațiilor, depozitarea bunurilor și adăpostirea animalelor.

Necesarul de mijloace de transport pentru evacuare se planifică și se asigură, la cererea organelor de specialitate ale administrației publice locale, din localitățile din care se evacuează populația și se cuprind în planul de mobilizare a economiei naționale.

Aprovizionarea cu produse alimentare și industriale de strictă necesitate se realizează de către comitetul local pentru situații de urgență, astfel:

A. în primele 72 de ore de la evacuare sau la instituirea stării de alertă prin rețeaua comercială locală pe baza convențiilor încheiate în acest sens (**anexa nr.10**).

B. ulterior primelor 72 de ore, până la încetarea evacuării sau a situației de urgență, de la Administrația Națională a Rezervelor de Stat.

C. articolele de igienă personală, textile încălțăminte și alte produse industriale, în funcție de sezon.

Autovehiculele, carburanții și bunurile materiale necesare acțiunilor de evacuare se asigură de către Comitetul Local pentru Situații de Urgență.

Mijloacele de transport repartizate pentru evacuare, vor avea plinul cu carburanți asigurat de societățile comerciale cu care s-au încheiat contracte sau convenții de prestări servicii.

### 3.6. Asigurarea psihologica

Se organizează și desfășoară în scopul menținerii unui moral adecvat situației la populația evacuată precum și la forțele implicate în realizarea acțiunilor de evacuare în caz de dezastre.

Acțiunile de asigurare psihologică se realizează prin:

- prevenirea și combaterea panicii, nesiguranței, fricii;

- consolidarea încrederii și respectului reciproc între personalul structurilor participante la realizarea evacuării și populația evacuată;
- combaterea zvonurilor;
- recuperarea psihică a persoanelor care au suferit traume sau pierderi în urma acțiunilor de evacuare (populație sau personal al formațiunilor care pun în aplicare măsurile de evacuare – în special cei evacuați prin operațiuni speciale sau ca urmare a unor acte teroriste);

Acțiunile de asigurare psihologică se asigură de către personal specializat din cadrul primăriei (biroul de asistență socială) și prin intermediul preoților confesiunilor religioase existente în localitate.

### **3.7. Paza, ordinea, evidența populației**

Măsurile de pază și ordine au ca scop asigurarea unui climat de ordine și siguranță în rândul populației care se evacuează, asigurarea securității bunurilor și valorilor populației aflate în zonele care se evacuează, evidența mișcării populației. Acestea se aplică pe timpul executării acțiunilor de evacuare, în localitățile de unde se evacuează populația, pe itinerariile de deplasare și în localitățile în care se execută evacuarea, se face de către birourile și posturile de poliție (jandarmi), poliție locală sau de personalul SVSU și se referă la:

- impunerea respectării regulilor de acces și de comportare în punctele de adunare, îmbarcare, debarcare și primire - repartiție
- evidența populației și bunurilor care se evacuează;
- paza bunurilor materiale rămase și a celor evacuate;
- supravegherea și controlul zonelor de evacuare și a siguranței itinerariilor de evacuare;
- paza bunurilor importante pe timpul evacuării și la locurile de depozitare din localitățile de destinație;
- informarea populației privind stadiul activităților de evacuare;

Evidența și informarea publică a populației se va realiza prin grija serviciului de evidența a populației/serviciul social din cadrul primăriei.

Pentru cunoașterea locurilor de destinație a persoanelor care se autoevacuează, pe căile rutiere de ieșire din localitate se vor instala patrule mobile de dirijare a circulației care vor consemna, în registru, persoanele care se autoevacuează și locurile unde se autoevacuează.

Personalul constituit stabilește reguli de acces și de comportare în punctele de adunare, îmbarcare, debarcare și primire-repartiție.

## **4. EXECUTAREA EVACUĂRII PE TIPURI DE RISC SPECIFICE**

### **4.1. Acțiunea de evacuare se poate realiza în următoarele modalități și situații:**

- **autoevacuarea** – în cazul producerii unor situații de urgență cu efecte rapide, când populația este alarmată și se deplasează, în mod organizat, spre anumite locuri de refugiu în care este ferită de efectele distrugătoare ale acestora. Desfășurarea acestei acțiuni impune intervenția persoanelor specializate ale celulei de urgență, pentru evitarea confuziei, panicii, aglomerației și blocajelor pe căile de comunicații, precum și a dezordinii și a actelor antisociale;

- **evacuarea populației** – în cazul în care unele categorii de persoane au fost ori sunt afectate de unele situații de urgență produse în timp scurt fără a avea timpul necesar de pregătire.

**Evacuarea poate fi efectuată, în funcție de evoluția situației de urgență și de gradul de asigurare cu mijloace de transport, astfel:**

- parțial sau total (din anumite zone posibil afectate);

- simultan sau succesiv (funcție de urmările dezastrului sau a posibilităților de transport).

## 4.2. Tipuri de riscuri

Evacuarea populației se execută în baza dispoziției de evacuare emisă de primarul localității Mărgău, sau după caz, în baza ordinului de evacuare emis de comitetul județean pentru situații de urgență, al cărui președinte este prefectul județului Cluj. Alarmarea populației se face prin centrala de alarmare/sirena (sirenele) electrică(e) existentă în evidența primăriei și dispusă(e) la sediul Primăriei sau prin clopotele bisericilor din localitățile Mărgău, Buteni, Bociu, Ciuleni, Scind-Frăsinet, Răchițele. **Semnalele de alarmare sunt precizate în Anexa nr 19.**

### Evacuarea va fi efectuată în două variante:

- **Varianta I** - în localuri care asigură un minim de confort și utilități necesare unui trai decent și prevenirea îmbolnăvirilor și epidemiilor. Acestea pot funcționa o perioadă mai lungă de timp, până la înlăturarea pericolului și în orice anotimp.
- **Varianta II** - zone în afara localităților, pe înălțimi predominante, pe lângă ape curgătoare, unde se înființează tabere de sinistrați. Acestea nu pot funcționa mult timp, fiind o măsură provizorie și care funcționează numai pe timp favorabil.

### 4.2.1. Inundații, fenomene meteo periculoase, avalanșe

Inundațiile de pe teritoriul comunei Mărgău pot fi provocate de creșteri ale cursului râului (pârâului, canalului) Mărgăuța, scurgerea unor cantități importante de apă de pe versanți în zona(zonele) sau datorita precipitațiilor abundente care afectează zonele joase din localitate identificate la pct. 2.1

a. În urma **inundațiilor cauzate de revărsarea** râului (pârâului, canalului) Mărgăuța pot fi afectate: 30 gospodării, 70 persoane, 35 animale, 100 păsări și 500 kg. bunuri materiale din localitatea Mărgău

Cazarea persoanelor se va face la căminul cultural din localitatea Mărgău sau în cazul în care această locație/aceste locații sunt indisponibile se va amenaja tabără de sinistrați dispusă la Școala Mărgău

b. La producerea unor situații de urgență generate de **inundații datorate scurgerilor de apă de pe versanți** în localitatea Mărgău pot fi afectate: 30 gospodării, 70 persoane, 35 animale, 100 păsări și 500 kg. bunuri materiale

Cazarea persoanelor se va face la școala din localitatea Mărgău sau în cazul în care această locație/aceste locații sunt indisponibile se va amenaja tabără de sinistrați dispusă la Căminul Cultural

Locul de depozitare a materialelor se organizează la sediul primăriei iar paza acestora va fi asigurată de Postul de poliție

Locul de stabulație a animalelor se organizează pe pășunea primăriei. Hrana animalelor se va asigura prin grija proprietarilor. Asistența sanitar-veterinară se va asigura prin intermediul medicului veterinar (tehnician veterinar) iar paza acestora se va face de către Postul de poliție.

Pentru limitarea efectelor produse de inundații se vor pune în aplicare prevederile cuprinse în Planul de apărare împotriva inundațiilor, fenomenelor meteorologice periculoase, accidentelor la construcții hidrotehnice, poluări accidentale pe cursurile de apă.

Pentru situația evacuării persoanelor în alte localități:

Punctele de debarcare se organizează la Cămin Cultural

Punctele de primire/repartiție se organizează în centru localitatilor (zone/localitățile de afluire a populației evacuate, pentru luarea în evidență și repartizarea pe spații de cazare. Acestea se organizează pe localități /zone /cartiere și în localuri publice).

Inundațiile de pe teritoriul comunei Mărgău localitatea Răchițele pot fi provocate de creșteri ale cursului râului (pârâului, canalului) Stanciului, Răchițelii , scurgerea unor cantități importante de apă de pe versanți în zona(zonele) sau datorita precipitațiilor abundente care afectează zonele joase din localitate identificate la pct. 2.1

c. În urma **inundațiilor cauzate de revărsarea** râului (pârâului, canalului) Stanciului, Răchițelii pot fi afectate: 30 gospodarii, 50 persoane, 40 animale, 100 păsări și 500 kg. bunuri materiale din localitatea Răchițele

Cazarea persoanelor se va face la căminul cultural din localitatea Răchițele sau în cazul în care această locație/aceste locații sunt indisponibile se va amenaja tabără de sinistrati dispusă la Școala Gimnaziala Răchițele

d. La producerea unor situații de urgență generate de **inundații datorate scurgerilor de apă de pe versanți** în localitatea Mărgău pot fi afectate: 30 gospodarii, 50 persoane 35 animale, 100 păsări și 500 kg, bunuri materiale

Cazarea persoanelor se va face la școala din localitatea Răchițele sau în cazul în care această locație/aceste locații sunt indisponibile se va amenaja tabără de sinistrati dispusă la Căminul Cultural

Locul de depozitare a materialelor se organizează la sediul primăriei iar paza acestora va fi asigurată de Postul de poliție

Locul de stabulație a animalelor se organizează pe pășunea primăriei. Hrana animalelor se va asigura prin grija proprietarilor. Asistenta sanitar-veterinară se va asigura prin intermediul medicului veterinar (tehnician veterinar) iar paza acestora se va face de către Postul de poliție.

Pentru limitarea efectelor produse de inundații se vor pune în aplicare prevederile cuprinse în Planul de apărare împotriva inundațiilor, fenomenelor meteorologice periculoase, accidentelor la construcții hidrotehnice, poluări accidentale pe cursurile de apă.

Pentru situația evacuării persoanelor în alte localități:

Punctele de debarcare se organizează la Cămin Cultural

Punctele de primire/repartiție se organizează în centru localitatilor (zonele/localitățile de afluire a populației evacuate, pentru luarea în evidență și repartizarea pe spații de cazare. Acestea se organizează pe localități /zone /cartiere și în localuri publice).

Inundațiile de pe teritoriul comunei Mărgău localitatea Scind-Frasinet pot fi provocate de creșteri ale cursului râului (pârâului, canalului) Scind (raul Henț) , scurgerea unor cantități importante de apă de pe versanți în zona(zonele) sau datorita precipitațiilor abundente care afectează zonele joase din localitate identificate la pct. 2.1

e. În urma **inundațiilor cauzate de revărsarea** râului (pârâului, canalului) Scind (Henț), pot fi afectate: 10 gospodarii, 20 persoane 10 animale, 20 păsări și 400 kg. bunuri materiale din localitatea Scind-Frăsinet

Cazarea persoanelor se va face la căminul cultural din localitatea Scind Frăsinet sau în cazul în care această locație/aceste locații sunt indisponibile se va amenaja tabără de sinistrati dispusă la Școala Gimnaziala Răchițele

f. La producerea unor situații de urgență generate de **inundații datorate scurgerilor de apă de pe versanți** în localitatea Mărgău pot fi afectate: 10 gospodarii, 20 persoane 10 animale, 20 păsări și 400 kg, bunuri materiale

Cazarea persoanelor se va face la școala din localitatea Răchițele sau în cazul în care această locație/aceste locații sunt indisponibile se va amenaja tabără de sinistrati dispusă la Căminul Cultural

Locul de depozitare a materialelor se organizează la sediul primăriei iar paza acestora va fi asigurată de Postul de poliție

Locul de stabulație a animalelor se organizează pe pășunea primăriei. Hrana animalelor se va asigura prin grija proprietarilor. Asistenta sanitar-veterinară se va asigura prin intermediul medicului veterinar (tehnician veterinar) iar paza acestora se va face de către Postul de poliție.

Pentru limitarea efectelor produse de inundații se vor pune în aplicare prevederile cuprinse în Planul de apărare împotriva inundațiilor, fenomenelor meteorologice periculoase, accidentelor la construcții hidrotehnice, poluări accidentale pe cursurile de apă.

Pentru situația evacuării persoanelor în alte localități:

Punctele de debarcare se organizează la Cămin Cultural

**Punctele de primire/repartiție se organizează în centru localitatilor (zone/localitățile de afluire a populației evacuate, pentru luarea în evidență și repartizarea pe spații de cazare. Acestea se organizează pe localități /zone /cartiere și în localuri publice).**

Inundațiile de pe teritoriul comunei Mărgău localitatea Ciuleni pot fi provocate de creșteri ale cursului râului (pârâului, canalului) Ciuleni , scurgerea unor cantități importante de apă de pe versanți in zona(zonele) sau datorita precipitatiilor abundente care afecteaza zonele joase din localitate identificate la pct. 2.1

g. În urma **inundațiilor cauzate de revărsarea** râului (pârâului, canalului) Ciuleni pot fi afectate: 3 gospodarii, 5 persoane 5 animale, 20 păsări și 400 kg.bunuri materiale din localitatea Ciuleni.

Cazarea persoanelor se va face la căminul cultural din localitatea Mărgău sau în cazul în care această locație/aceste locații sunt indisponibile se va amenaja tabără de sinistrati dispusă la Școala Gimnaziala Răchițele

h. La producerea unor situații de urgenta generate de **inundatii datorate scurgerilor de apa de pe versanți** in localitatea Ciuleni pot fi afectate: 0 gospodarii, 0 persoane 0animale, 0păsări si 0 kg, bunuri materiale

Cazarea persoanelor se va face la scoala din localitatea Mărgău sau în cazul în care această locație/aceste locații sunt indisponibile se va amenaja tabără de sinistrati dispusă la Căminul Cultural

Locul de depozitare a materialelor se organizează la sediul primăriei iar paza acestora va fi asigurată de Postul de politie

Locul de stabulație a animalelor se organizează pe pășunea primăriei. Hrana animalelor se va asigura prin grija proprietarilor. Asistenta sanitar-veterinară se va asigura prin intermediul medicului veterinar (tehnician veterinar) iar paza acestora se va face de către Postul de poliție.

**Pentru limitarea efectelor produse de inundații se vor pune în aplicare prevederile cuprinse în Planul de apărare împotriva inundațiilor, fenomenelor meteorologice periculoase, accidentelor la construcții hidrotehnice, poluări accidentale pe cursurile de apă.**

Inundațiile de pe teritoriul comunei Mărgău localitatea Buteni pot fi provocate de creșteri ale cursului râului (pârâului, canalului) Buteni , scurgerea unor cantități importante de apă de pe versanți in zona(zonele) sau datorita precipitatiilor abundente care afecteaza zonele joase din localitate identificate la pct. 2.1

i. În urma **inundațiilor cauzate de revărsarea** râului (pârâului, canalului) Buteni pot fi afectate: 5 gospodarii, 10 persoane 5 animale, 20 păsări și 400 kg.bunuri materiale din localitatea Buteni.

Cazarea persoanelor se va face la căminul cultural din localitatea Mărgău sau în cazul în care această locație/aceste locații sunt indisponibile se va amenaja tabără de sinistrati dispusă la Școala Gimnaziala Răchițele

j. La producerea unor situații de urgenta generate de **inundatii datorate scurgerilor de apa de pe versanți** in localitatea Ciuleni pot fi afectate: 0 gospodarii, 0 persoane 0animale, 0păsări si 0 kg, bunuri materiale

Cazarea persoanelor se va face la scoala din localitatea Mărgău sau în cazul în care această locație/aceste locații sunt indisponibile se va amenaja tabără de sinistrati dispusă la Căminul Cultural

Locul de depozitare a materialelor se organizează la sediul primăriei iar paza acestora va fi asigurată de Postul de politie

Locul de stabulație a animalelor se organizează pe pășunea primăriei. Hrana animalelor se

va asigura prin grija proprietarilor. Asistenta sanitar-veterinară se va asigura prin intermediul medicului veterinar (tehnician veterinar) iar paza acestora se va face de către Postul de poliție.

**Pentru limitarea efectelor produse de inundații se vor pune în aplicare prevederile cuprinse în Planul de apărare împotriva inundațiilor, fenomenelor meteorologice periculoase, accidentelor la construcții hidrotehnice, poluări accidentale pe cursurile de apă.**

Inundațiile de pe teritoriul comunei Mărgău localitatea Bociu pot fi provocate de creșteri ale cursului râului (pârâului, canalului) Bociu , scurgerea unor cantități importante de apă de pe versanți în zona(zonele) sau datorita precipitațiilor abundente care afectează zonele joase din localitate identificate la pct. 2.1

k. În urma **inundațiilor cauzate de revărsarea** râului (pârâului, canalului) Bociu pot fi afectate: 5 gospodarii, 10 persoane 10 animale, 30 păsări și 400 kg. bunuri materiale din localitatea Buteni.

Cazarea persoanelor se va face la căminul cultural din localitatea Mărgău sau în cazul în care această locație/aceste locații sunt indisponibile se va amenaja tabără de sinistrati dispusă la Școala Gimnaziala Răchițele

l. La producerea unor situații de urgență generate de **inundații datorate scurgerilor de apă de pe versanți** în localitatea Ciuleni pot fi afectate: 0 gospodarii, 0 persoane 0 animale, 0 păsări și 0 kg, bunuri materiale

Cazarea persoanelor se va face la școala din localitatea Mărgău sau în cazul în care această locație/aceste locații sunt indisponibile se va amenaja tabără de sinistrati dispusă la Căminul Cultural

Locul de depozitare a materialelor se organizează la sediul primăriei iar paza acestora va fi asigurată de Postul de poliție

Locul de stabulație a animalelor se organizează pe pășunea primăriei. Hrana animalelor se va asigura prin grija proprietarilor. Asistenta sanitar-veterinară se va asigura prin intermediul medicului veterinar (tehnician veterinar) iar paza acestora se va face de către Postul de poliție.

**Pentru limitarea efectelor produse de inundații se vor pune în aplicare prevederile cuprinse în Planul de apărare împotriva inundațiilor, fenomenelor meteorologice periculoase, accidentelor la construcții hidrotehnice, poluări accidentale pe cursurile de apă.**

#### 4.2.2. Cutremur, alunecări, prăbușiri de teren

a. În cazul producerii unor situații de urgență generate de **alunecări de teren** în comuna ..... poate fi afectată localitatea ....., respectiv ( NU ESTE CAZUL)

Cazarea persoanelor se va face la școala gimnazială din localitatea..... sau în cazul în care această locație/aceste locații sunt indisponibile se va amenaja tabără de sinistrati dispusă la.....

În cazul producerii unor situații de urgență generate de **cutremur în întreaga localitate Mărgău** pot fi afectate 30 case un număr de 60 persoane, 100 animale, 100 păsări , 4500 kg bunuri materiale.

Cazarea sinistraților se va face în localuri care nu au fost afectate. Școala Mărgău, Școala Gimnaziala Răchițele sau în cazul în care aceste locații sunt indisponibile se va amenaja tabără de sinistrati dispusă la Căminul Cultural Mărgău, Căminul Cultural Răchițele sau Căminul Cultural Scind-Frasinet.

Locul de depozitare a materialelor se organizează la sediul Primăriei iar paza acestora va fi asigurată de postul de poliție

Locul de stabulație a animalelor se organizează pe pășunea primăriei. Hrana animalelor se va asigura prin grija proprietarilor. Asistenta sanitar-veterinară se va asigura prin intermediul medicului veterinar (tehnician veterinar) iar paza acestora se va face de către postul de poliție.

În cazul în care locurile stabilite pentru evacuare sunt afectate de situația de urgență sau necesarul de evacuat este mai mare decât posibilitățile de asigurare a măsurilor de evacuare se vor asigura alte spații de cazare a sinistraților și de depozitare a bunurilor materiale pe baza convențiilor

încheiate cu alte localități sau SC-uri.

#### **4.2.3. Accident chimic (NU ESTE CAZUL)**

Accidentele chimice pe teritoriul comunei/orașului ..... pot fi provocate de operatorul economic ..... care deține sau depozitează substanțe periculoase de tipul.....

Înștiințarea și avertizarea populației se execută de către SC....., în conformitate cu prevederile Dosarului de Înștiințare-Alarmare/Planurilor de urgență externă

Alarmarea populației de pe teritoriul administrativ-teritorial al comunei/orașului/municipiului ..... se face cu ajutorul mijloacelor existente pe teritoriul administrativ al localității....., împreună cu mijloacele de alarmare ale operatorului economic.....(se vor trece mijloacele de alarmare ale op. Econ. de pe raza UAT-ului).

Cazarea persoanelor se va face în afara zonei de pericol în spații aparținând instituțiilor sau operatorilor economici. Locul de stabulație a animalelor se organizează la ..... iar în cazul în care nu există această posibilitate pe pășunea primăriei. Hrana animalelor se va asigura prin grija proprietarilor.

#### **4.2.4. Incendii de mari proporții (vegetație, fond forestier, etc.)**

Prin incendiu în masă, se înțelege acel incendiu de mari proporții, care poate genera consecințe negative majore asupra desfășurării normale a activităților social economice, precum și asupra mediului înconjurător și care nu poate fi controlat și lichidat numai prin intervenția serviciilor voluntare sau profesioniste pentru situații de urgență,

La nivelul comunei Mărgău, zonele cu riscuri de producere și propagare a incendiilor în masa sunt:

- unele suprafețe forestiere
- unele terenuri/pășuni ale locuitorilor
- Alarmarea populației de pe teritoriul administrativ-teritorial al comunei Mărgău se face cu ajutorul mijloacelor existente pe teritoriul administrativ al localității

Evacuarea populației și animalelor se face în funcție de dimensiunea dezastului și a direcției de propagare a incendiului.

Cazarea și hrana persoanelor se va face în afara zonei de pericol în spații aparținând instituțiilor sau operatorilor economici. Locul de stabulație a animalelor se organizează pe pășunea primăriei. Hrana animalelor se va asigura prin grija proprietarilor.

#### **4.2.5. Accidente pe căi de comunicații**

UAT Mărgău se poate confrunța cu accidente pe căile de comunicații în special pe drumul DN/DJ 108 C

Alarmarea populației de pe teritoriul administrativ-teritorial al comunei/orașului/municipiului Mărgău se face cu ajutorul mijloacelor existente pe teritoriul administrative al localității Mărgău

Evacuarea populației și animalelor se face în funcție de dimensiunea dezastului și a direcției de deplasare a norului toxic.

Cazarea și hrana persoanelor se va face în afara zonei de pericol în spații aparținând instituțiilor sau operatorilor economici. Locul de stabulație a animalelor se organizează pe pășunea primăriei. Hrana animalelor se va asigura prin grija proprietarilor.

#### **4.2.6 Căderi de obiecte cosmice**

Caderi de obiecte cosmice din atmosfera si din cosmos – pierderi umane sau distrugeri materiale generate de impactul produs asupra pamantului de prăbușirea unor sateliți (alte instalatii similare), meteoriti, comete (similare).

Alarmarea populației de pe teritoriul administrativ-teritorial al comunei/orașului/municipiului Mărgău se face cu ajutorul mijloacelor existente pe teritoriul administrative al localității Mărgău

Evacuarea populației și animalelor se face în funcție de dimensiunea dezastului/a zonei afectate.

Cazarea și hrana persoanelor se va face în afara zonei de pericol în spații aparținând instituțiilor sau operatorilor economici. Locul de stabulație a animalelor se organizează pe pășunea primăriei. Hrana animalelor se va asigura prin grija proprietarilor.

#### **4.2.7 Epidemii, epizootii, zoonoze**

Detaliaza tipurile de epidemii, epizootii și zoonoze la nivel de UAT Mărgău

Evacuarea populației și animalelor se face în funcție de dimensiunea dezastrului. În caz de epidemii, epizootii, zoonoze evacuarea persoanelor, animalelor afectate se va face în colaborare cu specialiști ai DSP Cluj și DSVSA Cluj.

Cazarea persoanelor se va face în afara zonei de pericol în spații aparținând instituțiilor sau operatorilor economici. Locul de stabulație a animalelor se organizează pe pășunea primăriei. Hrana animalelor se va asigura prin grija proprietarilor.

#### **4.2.8 Eșecul utilităților publice**

Ce tipuri de utilități publice sunt la nivel de comună Ce măsuri se iau ptr. Evacuare în cazul în care eșecul utilităților publice ar afecta un număr semnificativ de imobile/locații.....

### **5. ORGANIZAREA CONDUCERII ȘI COOPERĂRII**

Organizarea evacuării în caz de dezastre în localitatea Mărgău se execută în funcție de situația de urgență produsă.

Desfășurarea evacuării, la nivel local, este coordonată de Centrul de Conducere si Coordonare a Evacuării constituit în baza O.M.A.I. nr. 1184/2006. Componenta CCCE este prezentată în **anexa nr 1**.

#### **5.1. Atribuțiile Centrului de Conducere si Coordonare a Evacuării**

- organizează, conduce și urmărește realizarea măsurilor de pregătire și desfășurare a acțiunilor de evacuare, primire – repartiție și cazare a populației, respectiv depozitare a bunurilor materiale, în caz de dezastre;
- întocmește și actualizează documentele „Planului local de evacuare a populației, unor bunuri materiale și colectivități de animale în caz de situații de urgență”;
- controlează și îndrumă întocmirea planurilor de evacuare la operatorii economici din localitățile expuse riscului producerii unor situații de urgență;
- organizează, încadrează și asigură funcționarea punctelor de adunare, îmbarcare, debarcare și primire – repartiție;
- coordonează realizarea măsurilor de asigurare a transportului populației, bunurilor materiale și colectivităților de animale; asistenței medicale, cercetare, protecției, pazei, ordinii și evidenței populației, asigurarea psihologica, precum și asigurarea legăturilor de transmisiuni, pe timpul acțiunilor de evacuare;
- informează periodic președintele C.L.S.U și pe Sefului Centrului Județean de Conducere a Evacuării, despre stadiul desfășurării acțiunilor de evacuare.

#### **5.2. Atribuțiile Comitetului Local pentru Situații de Urgență**

- solicită președintelui C.J.S.U. aprobarea trecerii la executarea evacuării;

- emite decizia de evacuare;
- asigură coordonarea pregătirii populației pe localități, instituții publice și operatori economici, în vederea organizării și desfășurării acțiunilor de evacuare și primire/repartiție;
- organizează și asigură funcționarea sistemului informațional-decizional pe plan local;
- asigură elaborarea planurilor de evacuare și primire proprii și avizarea celor întocmite de structurile subordonate;
- coordonează aplicarea unitară și în mod organizat a măsurilor de evacuare în plan teritorial;
- coordonează activitățile de constituire a rezervelor de strictă necesitate destinate persoanelor evacuate/sinistrate;
- asigură organizarea unui punct de informare privind persoanele evacuate/sinistrate.

Centrul Operativ cu activitate Temporară asigură secretariatul tehnic al Comitetului Local pentru Situații de Urgență și reprezintă structura tehnico-administrativă care se activează la ordinul președintelui C.L.S.U. Spațiul de lucru al C.O.A.T. se stabilește la sediul primăriei Mărgău

### **5.3. Căi și mijloace de legătură**

În perioada de dezastru, se vor folosi toate mijloacele de comunicații existente pentru realizarea legăturii cu localitățile învecinate, I.J.S.U., C.J.S.U., unitățile deconcentrate care intervin pentru evacuarea în situații de urgență (*telefoane fixe și mobile, fax, internet, rețeaua de radiotelefoane a structurilor situațiilor de urgență, Aparatura de înștiințare F – 1001 – pentru orașe, etc.*),.

### **5.4. Instituții cu care se cooperează**

În scopul organizării și desfășurării acțiunilor de evacuare, C.L.S.U. cooperează cu operatorii economici: Diana Catering&Bistro de pe raza de competență, pe baza planurilor de cooperare sau convențiilor încheiate (conform **Anexei nr. 10** -

### **5.5. Cereri și rapoarte**

Pe timpul desfășurării acțiunilor de evacuare, C.C.C.E., în funcție de situațiile concrete ce pot apărea, pot întocmi și înainta cereri la eșaloanele superioare, privind asigurarea cu materiale, forțe și mijloace, necesare pentru asigurarea desfășurării evacuării, a condițiilor de viață a persoanelor evacuate pe care nu le pot asigura pe plan local.

C.L.S.U. prin Centrele Operative cu Activitate Temporară prezintă rapoarte sinteză la sfârșitul zilei și la terminarea evacuării, către eșaloanele superioare, respectiv Comitetului Județean pentru Situații de Urgență.

Rapoartele sinteză cuprind stadiul și calitatea acțiunilor de evacuare în curs sau executate, concluzii privind evoluția situației de urgență, consecințele acestora, acțiunile planificate și neexecutate, cauzele și măsurile întreprinse, precum și alte date solicitate de eșalonul superior.

## **6. CONCEPȚIA ORGANIZĂRII ȘI ASIGURĂRII ACTIVITĂȚII DE READUCERE A POPULAȚIEI ȘI BUNURILOR MATERIALE EVACUATE**

După intrarea în starea de normalitate, Comitetul local pentru situații de urgență, prin Centrele de Conducere și Coordonare a Evacuării, organizează aceleași activități ca la desfășurarea acțiunilor de evacuare astfel:

- elaborarea de către C.L.S.U. a ordinului/dispoziției de începere a acțiunilor de readucere a populației și bunurilor materiale evacuate, ca urmare a restabilirii stării de normalitate, în zonele de unde au fost evacuate;
- intrarea în funcțiune a centrelor de conducere și coordonare a activităților de readucere a populației și bunurilor materiale în zonele de unde au fost evacuate;
- intrarea în funcțiune a posturilor de observare și de înștiințare și alarmare;

- intrarea în funcțiune a punctelor de adunare a populației și bunurilor materiale ce au fost evacuate, verificarea acestora și instruirea lor privind comportamentul pe timpul deplasării către localitățile de reședință;
- instalarea punctelor de îmbarcare de către comitetele locale pentru situații de urgență pe raza cărora sau primit evacuați, luarea în primire a mijloacelor de transport, stabilirea coloanelor de evacuați pentru executarea transportului acestora spre locurile de reședință, precum și instalarea punctelor de debarcare de către comitetele locale pentru situații de urgență care au executat acțiuni de evacuare de pe raza de competență;
- intrarea în funcțiune a grupelor pentru constituirea eșaloanelor/ indicativelor ce trebuie organizate pentru asigurarea ordinii și disciplinei în transportul evacuaților ce se întorc la locurile de reședință.

Pentru conducerea acțiunilor de readucere a populației, animalelor și bunurilor materiale și de patrimoniu, se utilizează sistemul de comunicații propriu iar în cazul în care acesta nu poate fi utilizat se va solicita utilizarea sistemului de comunicații al Inspectoratului pentru Situații de Urgență a județului Cluj și sistemul de telecomunicații teritoriale, precum și a mijloacelor de transmisiuni mobile, care asigură și aplicarea măsurilor de cooperare.

Șef SVSU/Inspector de Protecție  
Civilă.....

Conform OMAI 1184/2006 art.9 lit.

(c)



## ANEXE PLAN EVACUARE 2026

**Anexa nr. 1 :** Componenta Centrului de Conducere și Coordonare a Evacuării

**Anexa nr. 2:** Situația populației care se evacuează în caz de situații de urgență în funcție de tipul riscului ce se manifestă

**Anexa nr. 2a:** Situația persoanelor cu handicap/dizabilități care se evacuează în caz de situații de urgență

**Anexa nr. 3 :** Situația bunurilor materiale care se evacuează în caz de situații de urgență

**Anexa nr. 3 a:** Situația bunurilor materiale de patrimoniu și valorile culturale care se evacuează în caz de situații de urgență

**Anexa nr. 3 b:** Situația animalelor care se evacuează în caz de situații de urgență

**Anexa nr. 4:** Situația instituțiilor care se evacuează în caz de situații de urgență

**Anexa nr. 5:** Graficul activităților pe zile și ore în caz de situații de urgență

**Anexa nr. 6** Încadrarea cu personal a Dispozitivului de Evacuare cu excepția C.C.C.E.

**Anexa nr 7:** Planul localității cu dispunerea elementelor organizatorice necesare executării evacuării

**Anexa nr 8:** Situația cu localitățile din care se evacuează și itinerarele de deplasare

**Anexa nr. 9:** Situația mijloacelor de transport existente în comuna care pot fi folosite în caz de evacuare

**Anexa nr. 9 a:** Situația cu necesarul de mijloace de transport pentru evacuare

**Anexa nr. 10:** CONVENȚIE

**Anexa nr. 11:** ORDINUL/DISPOZIȚIA DE EVACUARE (conținut-cadru)

**Anexa nr. 12:** DECIZIA pentru evacuare, primire/repartitie (conținut-cadru)

**Anexa nr. 13:** CARNETUL cu activitățile care se desfășoară în cadrul punctului de adunare / imbarcare /debarcare și primire/repartitie a evacuaților

**Anexa nr. 14:** JURNALUL acțiunilor de evacuare, primire/repartitie

**Anexa nr. 15:** RAPORTUL-SINTEZA

### Factori de risc

Localitatea Mărgău poate fi afectată de următoarele riscuri care impun acțiuni de evacuare:

- cutremure de pământ
- inundații produse de râul/râurile Mărgăuța sau în urma ploilor abundente;
- incendii de pădure (în masă), de vegetație;
- căderi de obiecte cosmice;
- eșecul utilităților publice;
- accident grav pe căile de comunicații rutiere
- fenomene hidrometeorologice periculoase (furtuni și viscol, tornade, secetă, căderi masive de zăpadă, temperaturi extreme)
- epidemii, epizootii, zoonoze;



Localitatea Buteni poate fi afectată de următoarele riscuri care impun acțiuni de evacuare:

- cutremure de pământ
- inundații produse de râul/râurile Buteni sau în urma ploilor abundente;
- incendii de pădure (în masă), de vegetație;
- căderi de obiecte cosmice;
- eșecul utilităților publice;
- accident grav pe căile de comunicații rutiere
- fenomene hidrometeorologice periculoase (furtuni și viscol, tornade, secetă, căderi masive de zăpadă, temperaturi extreme)
- epidemii, epizootii, zoonoze;



Localitatea Bociu poate fi afectată de următoarele riscuri care impun acțiuni de evacuare:

- cutremure de pământ
- inundații produse de râul/râurile Bociu sau în urma ploilor abundente;
- incendii de pădure (în masă), de vegetație;
- căderi de obiecte cosmice;
- eșecul utilităților publice;
- accident grav pe căile de comunicații rutiere
- fenomene hidrometeorologice periculoase (furtuni și viscol, tornade, secetă, căderi masive de zăpadă, temperaturi extreme)
- **epidemii, epizootii, zoonoze;**




Localitatea Ciuleni poate fi afectată de următoarele riscuri care impun acțiuni de evacuare:

- cutremure de pământ
- inundații produse de râul/râurile Ciuleni sau în urma ploilor abundente;
- incendii de pădure (în masă), de vegetație;
- căderi de obiecte cosmice;
- eșecul utilităților publice;
- accident grav pe căile de comunicații rutiere
- fenomene hidrometeorologice periculoase (furtuni și viscol, tornade, secetă, căderi masive de zăpadă, temperaturi extreme)
- **epidemii, epizootii, zoonoze;**



Localitatea Scind-Frăsinet poate fi afectată de următoarele riscuri care impun acțiuni de evacuare:

- cutremure de pământ
- inundații produse de râul/râurile Scind sau în urma ploilor abundente;
- incendii de pădure (în masă), de vegetație;
- căderi de obiecte cosmice;
- eșecul utilităților publice;
- accident grav pe căile de comunicații rutiere
- fenomene hidrometeorologice periculoase (furtuni și viscol, tornade, secetă, căderi masive de zăpadă, temperaturi extreme)
- **epidemii, epizootii, zoonoze;**



Localitatea Răchițele poate fi afectată de următoarele riscuri care impun acțiuni de evacuare:

- cutremure de pământ
- inundații produse de râul/râurile Stanciului/Răchițelii sau în urma ploilor abundente;
- incendii de pădure (în masă), de vegetație;
- căderi de obiecte cosmice;
- eșecul utilităților publice;
- accident grav pe căile de comunicații rutiere
- fenomene hidrometeorologice periculoase (furtuni și viscol, tornade, secetă, căderi masive de zăpadă, temperaturi extreme)
- epidemii, epizootii, zoonoze;





Bociu	10			Mărgău	Cămin Cultural Mărgău		50	50	
Buteni	10			Mărgău	Cămin Cultural Mărgău		50	50	
Ciuleni	5			Mărgău	Cămin Cultural Mărgău		50	50	
Tip de risc:CUTREMUR, ALUNECĂRI DE TEREN, PRĂBUȘIRI DE TEREN									
				POPULAȚIA	AFECTATĂ				
Tip de risc:ACCIDENT TEHNOLOGIC (CHIMIC)									
Tip de risc:INCENDII DE MARI PROPORȚII (INCENDII DE VEGETATIE)									
Tip de risc:ACCIDENTE PE CĂILE DE COMUNICAȚII									
Tip de risc:CĂDERI DE OBIECTE COSMICE									
Tip de risc:EPIDEMII, EPIZOOTII, ZOONOZE									
Tip de risc:EȘECUL UTILITĂȚILOR PUBLICE									

Anexa nr. 2a

**Situația persoanelor cu handicap/dizabilități care se evacueaza în situații de urgență**

Localitatea zona din care se evacueaza	Numele persoanei	Adresa	Tipul handicapului	Localitatea în care se evacueaza	Tipul mijlocului de transport
Scrind-Frăsinet	Balas Mariana	nr.111		Răchițele	auto
Scrind-Frăsinet	Balas Elena	nr.111		Răchițele	auto
Răchițele	Neag Elena	nr.379		Scrind-Frăsinet	auto
Scrind-Frăsinet	Cordos Elena	nr.104		Răchițele	auto
Bociu	Crisan Georgiana Maria	nr.125		Mărgău	auto
Răchițele	Giurgiu Susana	nr.241		Scrind-Frăsinet	auto
Scrind-Frăsinet	Golban Filip	nr.112		Răchițele	auto
Răchițele	Jiurjiu Patrick	nr.458		Scrind-Frăsinet	auto
Răchițele	Mihuț Catrina	nr.461		Scrind-Frăsinet	auto
Răchițele	Mihuț Damian	nr.272		Scrind-Frăsinet	auto
Răchițele	Mihuț Cătălin Ioan	nr.180		Scrind-Frăsinet	auto

Răchițele	Moldovan Petru	nr.393A		Scrind-Frăsinet	auto
Răchițele	Șchiop Crostina	nr.119		Scrind-Frăsinet	auto
Răchițele	Jurj Liviu	nr.108		Scrind-Frăsinet	auto
Răchițele	Todorut Andreea Antonia	nr.52A		Scrind-Frăsinet	auto
Mărgău	Poptean Eugenia	nr.370		Răchițele	auto
Ciuleni	Bara Ciprian Petrica	nr.5		Mărgău	auto
Răchițele	Cus Avram	nr.426		Scrind-Frăsinet	auto
Răchițele	Floca Daniel Marcel	nr.345		Scrind-Frăsinet	auto
Bociu	Oanta Ana	nr.182		Mărgău	auto
Răchițele	Rasinar Genica	nr.251		Scrind-Frăsinet	auto
Răchițele	Roșu Elena	nr.37		Scrind-Frăsinet	auto
Răchițele	Roșu Petru	nr.37		Scrind-Frăsinet	auto
Buteni	Sandru Maria	nr.24		Mărgău	auto
Răchițele	Sandru Marinela Susana	nr.93		Scrind-Frăsinet	auto
Răchițele	Sandru Olga	nr.130		Scrind-Frăsinet	auto
Scrind-Frăsinet	Stefanut Ioan Adrian	nr.37		Răchițele	auto
Mărgău	Poptean Susana	nr.127		Răchițele	auto
Scrind-Frăsinet	Suciu Marinela	nr.203A		Răchițele	auto

Anexa nr. 3

**Situația bunurilor materiale care se evacuează  
în situații de urgență**

Localitatea/ zona din care se evacuează	Proprietarul (persoana fizică, operatorul economic sau instituția)	Natura și cantitatea bunurilor	Mijloace de transport	Localitatea/ locația în care se evacuează
Mărgău (Primărie)	Gospodăriile cetățenilor	Mobilier și aparatura	Autovehicule și atelaje proprii-	Răchițele Căminul

Inundații, Cutremur	Consiliul local	electrocasnica Arhiva, Mijloace IT	Primarie	cultural
Scind-Frăsinet Inundatii, Cutremur	Gospodăriile cetățenilor	Mobilier și aparatura electrocasnica	Autovehicule și atelaje proprii- Primarie	Răchițele Căminul cultural
Răchițele Inundatii, Cutremur	Gospodăriile cetățenilor	Mobilier și aparatura electrocasnica	Autovehicule și atelaje proprii- Primarie	Mărgău Căminul Cultural
Ciuleni Cutremur	Gospodariile cetatenilor	Mobilier și aparatura electrocasnica	Autovehicule și atelaje proprii- Primarie	Mărgău Căminul cultural
Buteni Cutremur	Gospodariile cetatenilor	Mobilier și aparatura electrocasnica	Autovehicule și atelaje proprii- Primarie	Mărgău Căminul cultural
Bociu Cutremur	Gospodariile cetatenilor	Mobilier și aparatura electrocasnica	Autovehicule și atelaje proprii- Primarie	Mărgău Căminul cultural

Anexa nr.3a

**Situația bunurilor materiale de patrimoniu și valorile culturale care se evacuează în situații de urgență**

Localitatea din care se evacuează	Instituția care deține bunuri de patrimoniu și valori culturale	Natura și cantitatea bunurilor	Natura, tipul și nr. mijloacelor de transport	Localitatea în care se evacuează	Punctul de debarcare și locul de instalare
Mărgău	Biserica Ortodoxă	5	auto	Răchițele	Biserica Ortodoxă
Buteni	Biserica Ortodoxa	3	auto	Mărgău	Biserica Ortodoxa
Ciuleni	Biserica Ortodoxa	3	auto	Mărgău	Biserica Ortodoxa
Bociu	Biserica Ortodoxa	3	auto	Mărgău	Biserica Ortodoxa
Scind-Frăsinet	Biserica Ortodoxa	4	auto	Răchițele	Biserica Ortodoxa
Răchițele	Biserica Ortodoxa	4	auto	Scind-Frăsinet	Biserica Ortodoxa

Anexa nr.3b

**Situația animalelor care se evacuează  
în situații de urgență**

Localitatea/ zona din care se evacuează	Operatorul economic sau proprietarul	Numărul de animale pe specii	Localitatea în care se evacuează	Locul de stabulație	Tipul și nr. mijloacelor de transport
Buteni	Gospodăriile cetățenilor	20 vite 30 porci  5 cai 50 oi 200 păsări	Mărgău	Pașunea comunala	Autovehicule și atelaje
Ciuleni	Gospodăriile cetățenilor	5 vite 4 cai 200 oi 50 păsări 10 porci	Mărgău	Pasunea comunala	Autovehicule și atelaje
Bociu	Gospodăriile cetățenilor	20 vite 100 oi 50 păsări 10 porci	Mărgău	Pasunea comunala	Autovehicule și atelaje
Mărgău	Gospodăriile cetățenilor	50 vite 200 păsări 10 cai 300 oi 50 porci	Răchițele	Pasunea comunala	Autovehicule și atelaje
Scind- Frăsinet	Gospodăriile cetățenilor	10 vite 100 păsări 2 cai 50 oi 10 porci	Răchițele	Pasunea comunala	Autovehicule și atelaje
Răchițele	Gospodăriile cetățenilor	40 vite 200 păsări 10 cai 200 oi 50 porci	Mărgău	Pasunea comunala	Autovehicule și atelaje

Anexa nr. 4

**Situația instituțiilor care se evacuează  
în situații de urgență**

Denumirea instituției publice (operatorul economic)	Localitatea	Numele și prenumele conducătorului instituției publice (operatorul economic)	Număr de telefon	Numărul salariaților	Numărul elevilor (în cazul creșelor/grădinițelor)	Localitatea și adresa imobilului unde se evacuează

Primăria localității Mărgău	Mărgău	Suciu Mircea Sorin	072984 4989	11		RĂCHIȚ ELE NR. 169
Școala Mărgău	Mărgău	Matis Monica	072468 5553	2	6	RĂCHIȚ ELE NR. 169
Școala Răchițele	Răchițele	Matis Monica	072468 5553	19	102	Căminul Cultural Mărgău





## Anexa nr 8

**Situația cu localitățile din care se evacuează și itinerarele de deplasare**

Localitatea / zona din care se execută evacuarea	Localitatea/ locația în care se execută evacuarea	Itinerarii de deplasare		Puncte de adunare/ îmbarcare	Puncte de debarcare/ primire/repartiție
		De bază	De rezervă		
Buteni	Mărgău	DJ 108 C		Biserica Ortodoxa	Curtea Primariei
Ciuleni	Mărgău	DJ 108 C		Biserica Ortodoxa	Curtea Primariei
Bociu	Mărgău	DJ 108 C		Biserica Ortodoxa	Curtea Primăriei
Mărgău	Răchițele	DJ 108 C		Curtea Pprimariei	Căminul Cultural
Scrind-Frăsinet	Răchițele	DJ 108 C		Biserica Ortodoxa	Căminul Cultural
Răchițele ( cu catunele Ic Ponor și Doda Pili )	Mărgău	DJ 108 C		Căminul Cultural	Curtea Primariei

## Anexa nr. 9

**Situația mijloacele de transport existente în comuna Mărgău care pot fi folosite în caz evacuare**

Nr. Crt	Denumirea mijlocului de transport	Nr.buc	Proprietarul	Adresa si nr. telefon	Obs.(nr. de înregistrare al convenției încheiate dacă există)
1	Microbuz	1	Școala Răchițele	RĂCHIȚELE NR. 169 0264277801 0724685553	

## Anexa nr. 9 a

**Situația cu necesarul de mijloace de transport pentru evacuare**



Nr. Crt	Denumirea mijlocului de transport	Cantitatea			Observații
		Nr.			
		N	E	D	
1	Autoturism	2	2		Primăria Mărgău
2	Autoutilitară				
3	Autocamion	1	1		Primaria Mărgău
4	Autobasculantă	1	1		Primaria Mărgău
5	Microbuz	1	1		Microbuz Școala Rachitele
6	Autobuz				
7	Tractor cu remorcă	1	1		Primaria Mărgău
8	Atelaje	1	1		Primăria

N – Necesar, E – Existent, D - Deficit

Anexa nr.10

ROMÂNIA

JUDEȚUL Cluj

PRIMĂRIA ..... *Mărgău* .....  
Tel. *0377703517*; Fax *0372002926*  
Nr. *1155* ..... din *19.03.2026*

## CONVENȚIE

Încheiată între Primăria ..... *Mărgău* ..... (Comitetul Local Pentru Situații de Urgență) reprezentată prin Primar *Suciu Mircea Sorin* președintele C.L.S.U. .... *Mărgău* ..... și *DIANA CATERING BISTRO SRL* ..... în calitate de prestator.

În baza Ordinului M.A.I. nr. 1184/06.02.2006 privind întocmirea planului de evacuare a județului, se încheie prezenta convenție în vederea desfășurării operative a activității de evacuare a populației *Comunei Mărgău* ..... în caz de situații de urgență (inundații, cutremure, epidemii, epizotii, etc.) în baza căreia solicitam următoarele servicii :

*Servicii de catering*

Convenția se va pune în aplicare la solicitarea C.L.S.U. al *Comunei Mărgău* ..... atunci când pe raza localității apar situații de urgență care necesită desfășurarea activităților de evacuare.

Mijloacele solicitate se vor prezenta la sediul Primăriei ..... *Mărgău* ..... (sau într-un alt loc ce va fi precizat în momentul solicitării) în interval de maxim 1 (una) oră de la solicitarea făcută de C.L.S.U. .... *Mărgău* .....

**Obligații ale C.L.S.U.** ..... *Mărgău* ..... :

- la terminarea activităților de evacuare se obligă să plătească, în termen de 30 de zile, costurile serviciilor prestate de către persoana fizică/juridică.

**Obligațiile prestatorului :**

- să asigure în timpul și la locul stabilit serviciile solicitate, în stare de operativitate ;
- să stabilească în mod corect contravaloarea serviciilor prestate.

Nerespectarea prezentei convenții de către una dintre părți duce la dreptul de a intenta acțiuni în instanță.


Președinte C.L.S.U. ....

PRIMAR *Suciu Mircea Sorin*



PRESTATOR,

*Diana Catering & Bistrot*





Anexa nr.10

ROMÂNIA

JUDEȚUL Cluj

PRIMĂRIA ..... *Mărgău* .....  
Tel. *037770557*; Fax *0372 002886*  
Nr. *1338* ..... din *24.03.2026*

## CONVENȚIE

Încheiată între Primăria ..... *Mărgău* ..... (Comitetul Local Pentru Situații de Urgență) reprezentată prin Primar *Suciu Mircea Sorin* președintele C.L.S.U. .... *Mărgău* ..... și *SC Pოდурод Rodilil SRL* ..... în calitate de prestator.

În baza Ordinului M.A.I. nr. 1184/06.02.2006 privind întocmirea planului de evacuare a județului, se încheie prezenta convenție în vederea desfășurării operative a activității de evacuare a populației ..... *Comunei Mărgău* ..... în caz de situații de urgență (inundații, cutremure, epidemii, epizotii, etc.) în baza căreia solicitam următoarele servicii :

*utilaje pentru deblocare de drumuri și poduri și alte activități necesare la momentul de față*

Convenția se va pune în aplicare la solicitarea C.L.S.U. al *Comunei Mărgău* ..... atunci când pe raza localității apar situații de urgență care necesită desfășurarea activităților de evacuare.

Mijloacele solicitate se vor prezenta la sediul Primăriei ..... *Mărgău* ..... (sau într-un alt loc ce va fi precizat în momentul solicitării) în interval de maxim 1 (una) oră de la solicitarea făcută de C.L.S.U. .... *Mărgău* .....

**Obligații ale C.L.S.U. .... *Mărgău* .....** :

- la terminarea activităților de evacuare se obligă să plătească, în termen de 30 de zile, costurile serviciilor prestate de către persoana fizică/juridică.


**Obligațiile prestatorului :**

- să asigure în timpul și la locul stabilit serviciile solicitate, în stare de operativitate ;
- să stabilească în mod corect contravaloarea serviciilor prestate.

Nerespectarea prezentei convenții de către una dintre părți duce la dreptul de a intenta acțiuni în instanță.


Președinte C.L.S.U. ....

PRIMAR *Suciu Mircea Sorin* .....



PRESTATOR,

*SC Pოდурод Rodilil SRL* .....



Anexa nr.10

ROMÂNIA

JUDEȚUL Cluj

PRIMĂRIA ..... *Mărgău* .....  
Tel. *037703517*; Fax *0372002986*  
Nr. *1832* din *24.03.2026*

## CONVENȚIE

Încheiată între Primăria ..... *Mărgău* ..... (Comitetul Local Pentru Situații de Urgență) reprezentată prin Primar *Suciu Mircea Sorin* președintele C.L.S.U. *Mărgău* ..... și *Mihut Adrian* ..... în calitate de prestator.

În baza Ordinului M.A.I. nr. 1184/06.02.2006 privind întocmirea planului de evacuare a județului, se încheie prezenta convenție în vederea desfășurării operative a activității de evacuare a populației *Comunei Mărgău* ..... în caz de situații de urgență (inundații, cutremure, epidemii, epizotii, etc.) în baza căreia solicitam următoarele servicii:

*Utilaje pt transport sau deblocaje de drumuri și poduri*

Convenția se va pune în aplicare la solicitarea C.L.S.U. al *Comunei Mărgău* ..... atunci când pe raza localității apar situații de urgență care necesită desfășurarea activităților de evacuare.

Mijloacele solicitate se vor prezenta la sediul Primăriei ..... *Mărgău* ..... (sau într-un alt loc ce va fi precizat în momentul solicitării) în interval de maxim 1 (una) oră de la solicitarea făcută de C.L.S.U. *Mărgău* .....

**Obligații ale C.L.S.U. .... *Mărgău* .....**

- la terminarea activităților de evacuare se obligă să plătească, în termen de 30 de zile, costurile serviciilor prestate de către persoana fizică/juridică.

**Obligațiile prestatorului :**

- să asigure în timpul și la locul stabilit serviciile solicitate, în stare de operativitate ;
- să stabilească în mod corect contravaloarea serviciilor prestate.

Nerespectarea prezentei convenții de către una dintre părți duce la dreptul de a intenta acțiuni în instanță.

Președinte C.L.S.U. ....

PRIMAR *Suciu Mircea Sorin*



PRESTATOR,

*Mihut Adrian*



ORDINUL/DISPOZITIA DE EVACUARE  
(continut-cadru)

Ordinul/Dispozitia de evacuare constituie actul prin care se dispune inceperea actiunilor de evacuare si primire/repartitie. Se transmite pe linie ierarhica si cuprinde:

1. date si concluzii despre evolutia situatiei de urgenta, consecintele acestora asupra institutiilor publice, operatorilor economici, populatiei si bunurilor, precum si influenta lor asupra desfasurarii actiunilor de evacuare;

2. conceptia actiunilor de evacuare, primire/repartitie, localitatile/zonele din/in care se executa evacuarea, institutiile publice, operatorii economici, populatia si bunurile care se evacueaza, itinerarele de deplasare si itinerarele/localitatile/zonele interzise, urgentele, succesiunea si durata actiunilor de evacuare, repartitia evacuatilor pe localitati de destinatie;

3. precizari privind actiunile de evacuare, data inceperii si durata actiunilor, termenele de executare si de raportare;

4. masurile de asigurare a actiunilor de evacuare, primire/repartitie, cercetarea, siguranta, paza si ordinea, organizarea transporturilor, protectia psihologica si medicala, asigurarea logistica;

5. masurile de cooperare/colaborare cu unitati ale Ministerului Administratiei si Internelor si Ministerului Apararii Nationale, cu autoritati ale administratiei publice locale etc.;

6. organizarea conducerii: locul centrelor de coordonare si conducere, realizarea legaturilor de conducere, rapoarte si cereri.

Ordinul/Dispozitia de evacuare se intocmeste de vicepresedintele comitetului pentru situatii de urgenta si se semneaza de presedintele acestuia.

Anexa

nr. 12

DECIZIA  
pentru evacuare, primire/repartitie  
(continut-cadru)

Decizia pentru evacuare, primire/repartitie este actul prin care, in temeiul ordinului/dispozitiei de evacuare, primire/repartitie si in raport cu conditiile specifice, se declanseaza si se organizeaza actiunile de evacuare, primire/repartitie la institutii publice si operatori economici. Decizia pentru evacuare, primire/repartitie cuprinde:

- date si concluzii despre evolutia situatiei de urgenta, consecintele acesteia asupra institutiilor, populatiei si bunurilor si influenta lor asupra actiunilor de evacuare, primire/repartitie;

- conceptia actiunilor de evacuare, primire/repartitie: localitatile din si in care se executa evacuarea, cu institutiile, populatia si bunurile care se evacueaza, itinerarele de evacuare, localitatile, zonele si itinerarele interzise, urgentele, succesiunea si durata actiunilor de evacuare;

- modificari ce se aduc planului, precizari privind continutul si durata actiunilor;

- măsurile de asigurare a acțiunilor de evacuare: organizarea transporturilor, evidența populației și a bunurilor, protecția personalului, paza bunurilor, asigurarea logistică;

- organizarea conducerii și a cooperării: centre de coordonare și conducere, cai și mijloace de legătură, instituții cu care se cooperează, modalități de cooperare; cereri și rapoarte.

Decizia pentru evacuare se semnează de conducătorul instituției publice/operatorului economic care se evacuează.

Anexa nr. 13

**CARNETUL**  
**cu activitățile care se desfășoară în cadrul punctului de**  
**adunare/imbarcare/debarcare și primire/repartiție a evacuaților**

Cuprinde:

- atribuțiile șefului punctului/înlocuitorului;
- tabel cu personalul necesar desfășurării activităților în cadrul punctului;
- ghidul cu instructajul personalului care încadrează punctul;
- extras din planul de evacuare/primire/repartiție, referitor la sarcinile executanților;
- schema dispunerii locului de adunare și măsurile de pază;
- tabel cu semnalele de instiintare și alarmare;
- tabel cu documentele și materialele necesare instalării și funcționării punctului;
- tabel cu mijloacele necesare transportului evacuaților și bunurilor materiale, societățile comerciale/companiile de la care se solicită aceste mijloace, adresa, numărul de telefon/fax ale acestora și termenii de prezentare;
- alte situații și documentare strict necesare.

În plic separat, anexat la carnet, se păstrează:

- documentele necesare predării-primirii localului (se întocmesc conform prevederilor normelor metodologice de aplicare a legii privind rechizițiile de bunuri și prestări de servicii de interes public);

- atribuțiile individuale ale personalului ce încadrează punctul de adunare/imbarcare/debarcare și primire/repartiție.

Anexa nr. 14

**JURNALUL**  
**Acțiunilor de evacuare, primire/repartiție**

Cuprinde principalele elemente privind organizarea, declanșarea și desfășurarea acțiunilor de evacuare, de primire/repartiție. Se completează pe măsura evoluției acțiunilor și conține:

- a) date și concluzii despre evoluția situației de urgență și consecințe;
- b) data, ora și autoritatea care a hotărât aplicarea măsurilor prevăzute în planul de evacuare și primire/repartiție;
- c) acțiuni în curs de desfășurare;
- d) măsurile de asigurare a acțiunilor de evacuare întreprinse;
- e) graficul desfășurării acțiunilor de evacuare și primire/repartiție;
- f) concluzii din desfășurarea acțiunilor de evacuare și primire/repartiție;

- g) pierderi umane si pagube materiale înregistrate pe timpul evacuării;
- h) cereri catre eşalonul superior;
- i) cereri de la subordonați si modul de rezolvare;
- j) concluzii la încheierea acțiunilor de evacuare.

Anexa nr. 15

### **RAPORTUL-SINTEZA**

Reprezintă documentul informativ prin care comitetul pentru situații de urgență aduce la cunostință Comitetului National, prin Secretariatul tehnic al acestuia, stadiul si calitatea actiunilor de evacuare în curs sau executate. Se întocmește si se înaintează la sfârșitul fiecărei zile si la încheierea acțiunilor de evacuare sau la termenele ordonate.

Raportul-sinteza cuprinde:

- concluzii privind evolutia situației de urgență, consecințele acesteia asupra instituțiilor, populației și bunurilor si influența lor asupra desfășurării evacuării;
- acțiunile de evacuare executate si cele în curs de executare, pe categorii si localități;
- acțiunile planificate si neexecutate: cauze si măsuri;
- alte date solicitate de esalonul superior.

Raportul-sinteză se semnează de catre vicepreședintele C.L.S.U.

Anexa nr. 19

### ***SEMNIFICAȚIA SEMNALELOR DE ALARMARE conform OMAI 1259, art. 25-pentru sirenele electrice și electronice***

#### **ALARMĂ AERIANĂ**

15 sunete a 4 secunde fiecare, cu pauză de 4 secunde între ele. Pentru sirenele cu aer comprimat semnalul se compune din 15 sunete a 2 secunde fiecare, cu pauză de 2 secunde între ele.

#### **ALARMĂ LA DEZASTRE**

5 sunete a 16 secunde fiecare, cu pauză de 10 secunde între ele. Pentru sirenele cu aer comprimat semnalul se compune din 5 sunete a 8 secunde fiecare, cu pauză de 5 secunde între ele.

#### **PREALARMĂ AERIANĂ**

3 sunete a 32 secunde fiecare, cu pauză de 12 secunde între ele. Pentru sirenele cu aer comprimat semnalul se compune din 3 sunete a 16 secunde fiecare, cu pauză de 6 secunde între ele.

#### **ÎNCETAREA ALARMEI**

sunet continuu, de aceeași intensitate, cu durata de 2 minute. Pentru sirenele cu aer comprimat semnalul se compune dintr-un sunet continuu, de aceeași intensitate, cu durata de 1 minut.

